PLANTA DE LOCAÇÃO
Esc.: 1/50

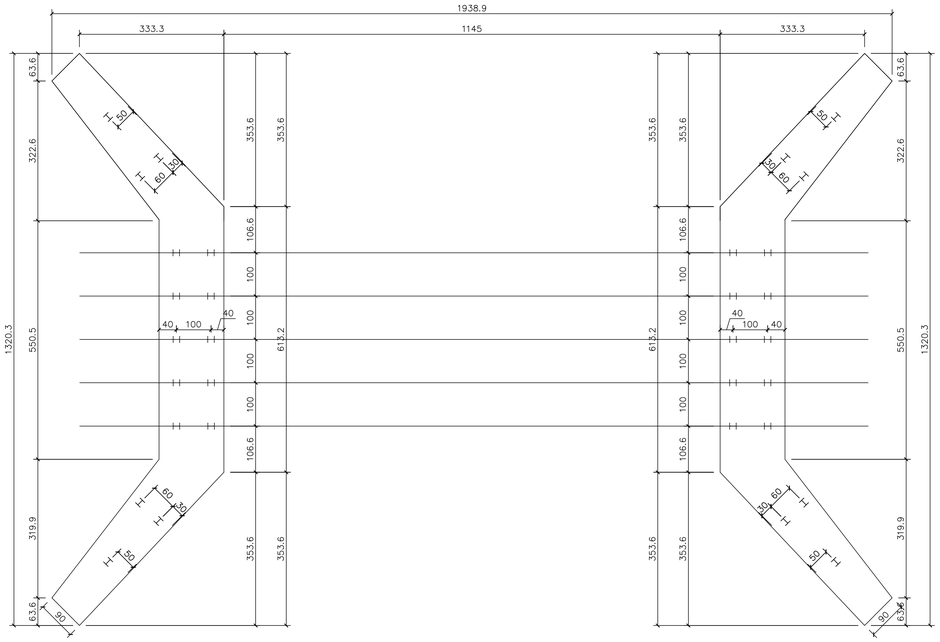

CORTE 1–1
Esc.: 1/50

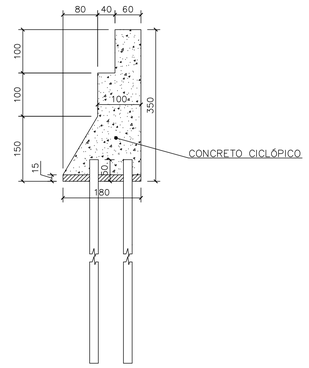

CORTE 2–2
Esc.: 1/50

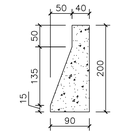

DETALHE BARREIRA NEW JERSEY
s/esc.

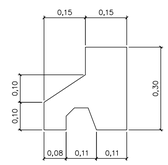

VISTA FRONTAL – ALA (X2)
Esc.: 1/50

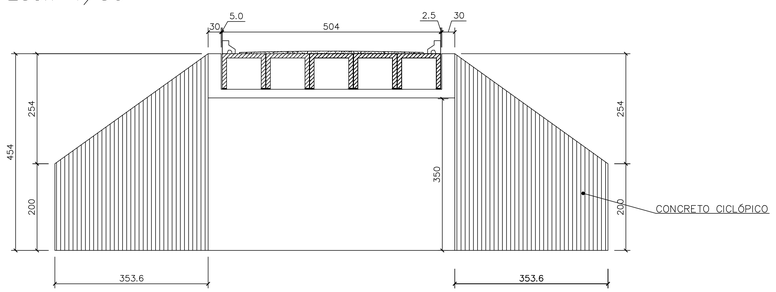

PLANTA – ALA (X2)
Esc.: 1/50

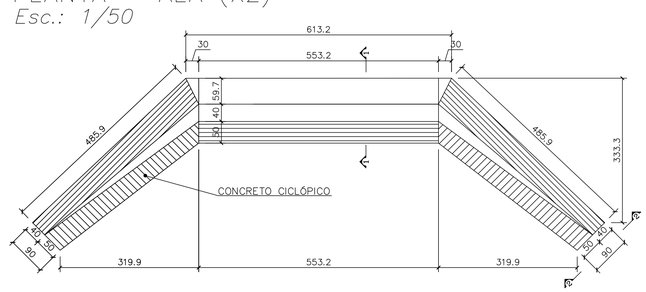

CARIMBO PREFEITURA:

CREA/CAU:

DECLARAÇÃO:

PROPRIETÁRIA: **PREFEITURA MUNICIPAL DE OUVIDOR - GOIÁS**

TÍTULO: CONSTRUÇÃO DE PONTE SOBRE O CÓRREGO CRISTALINA

LOCAL: REGIÃO DO RESSACÃO, OUVIDOR - GOIÁS

COORDENADAS GEOGRÁFICAS: Latitude 18°15'05.6"S e Longitude 47°38'30.0"W (-18.251559,-47.641671).

LOGOTIPO:

PREFEITURA MUNICIPAL DE OUVIDOR
GESTÃO E SUSTENTABILIDADE - ADM 2017/2020

ASSINATURAS:

PROJETO / RT:

OMAR CARDOSO ROSA FILHO
Eng. Civil: CREA DF 14476-D

PROPIETÁRIO:

PREFEITURA MUNICIPAL DE OUVIDOR
CNPJ: 01131010000129

QUADRO DE AREAS:

COMPRIMENTO.....12,00m
LARGURA 5,00m

CONTEÚDO:

PLANTA LOCAÇÃO, VISTA FRONTAL - ALA, CORTE 1-1, CORTE 2-2 E DETALHE BARREIRA JERSEY

DATA	DESENHO	ESCALA	FOLHA
30/11/2020	EWERTON MESQUITA	INDICADA	02/02

OS DIREITOS AUTORAIS DESTE PROJETO SÃO DE PROPRIEDADE PARTICULAR. REPRODUÇÕES OU REPRODUÇÃO TOTAL OU PARCIAL, BEM COMO OS BENEFÍCIOS DELE DERIVADOS E OU DELE COM ELEMENTOS ESSENCIAIS, SEM O CONSENTIMENTO DO(S) AUTOR(ES) SÃO PROIBIDAS.