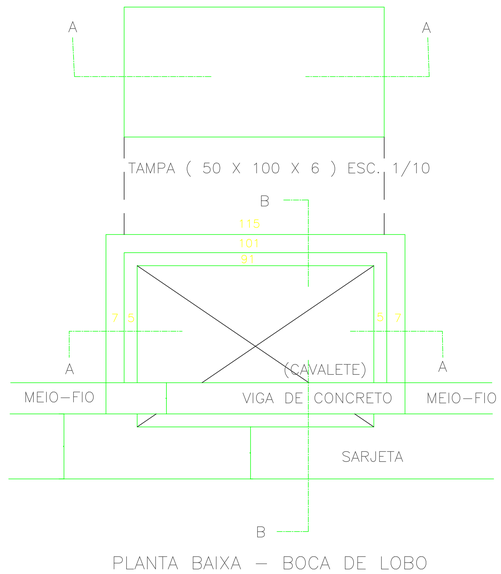

PLANTA BAIXA – BOCA DE LOBO

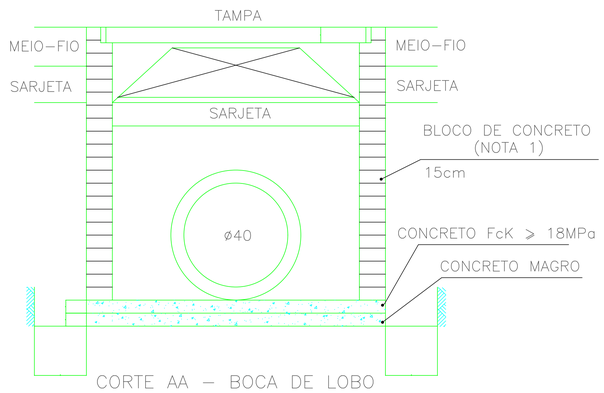

CORTE AA – BOCA DE LOBO

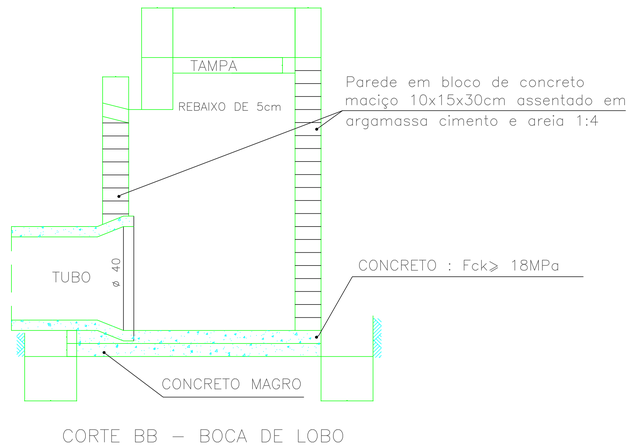

CORTE BB – BOCA DE LOBO

CARIMBO PREFEITURA:

CREA/CAU:

NOTAS:

Todo o projeto planimétrico e planialtimétrico foi realizado in loco com o auxílio do sistema Topcon GTS 229W, sendo assim todos os dados são fieis ao do local levantado;
O polígono externo abrange somente as quadras as quais continham lotes e os passeios, considerados com 2 metros de largura;
Para melhor o cálculo da área de logradouros foram especificados os limites somente de Meio Fio, e não de quadras.

REVISÃO:

REV.00 - Data:17/08/2020
REV.01 - Data:11/03/2021
REV.03 - Data:23/03/2021

PROPRIETÁRIO: **PREFEITURA MUNICIPAL DE OUVIDOR**

TÍTULO: LEVANTAMENTO DE DRENAGEM DE VIAS URBANAS

LOCAL: Perímetro Urbano do Município de Ouvidor, Estado de Goiás
Coordenadas geográficas: -18.240187, -47.844572

LOGOTIPO:

PREFEITURA DE OUVIDOR
Cuidando da nossa gente.

ASSINATURAS:

PROJETO / RT:

RESPONSÁVEL TÉCNICO
ENGENHEIRO CIVIL
OMAR CARDOSO ROSA FILHO
CREA DF 14.476/D

PROPRIETÁRIO:

PREFEITURA MUNICIPAL DE OUVIDOR
CNPJ: 01.131.010/0001-29

QUADRO DE AREAS:

ÁREA DE INTERVENÇÃO

Evento 01	9.034,76 m²
Evento 02	10.160,16 m²
Evento 03	2.452,82 m²
Evento 04	2.854,73 m²
Total	24.502,47m²

CONTEÚDO:

PLANTA BAIXA - LEVANTAMENTO DE DRENAGEM DE VIAS URBANAS (EXISTENTE)

DATA:	DESENHO:	ESCALA:	FOLHA:
23/03/2021	Ewerton Mesquita	1:750	01/01

LEI DIREITOS AUTORAIS DESTE PROJETO SEGUE PROPRIEDADE INTELECTUAL DO PROFISSIONAL RESPONSÁVEL TÉCNICO DO PROJETO, SEJA PARA PROJETO, PLANO DE EXECUÇÃO, DESENHO, ESTUDO, ORÇAMENTO, ESPECIFICAÇÃO E ESTUDO DE ENGENHARIA DE VIAS URBANAS, CONSIDERADOS PARA A EXECUÇÃO DO PROJETO.