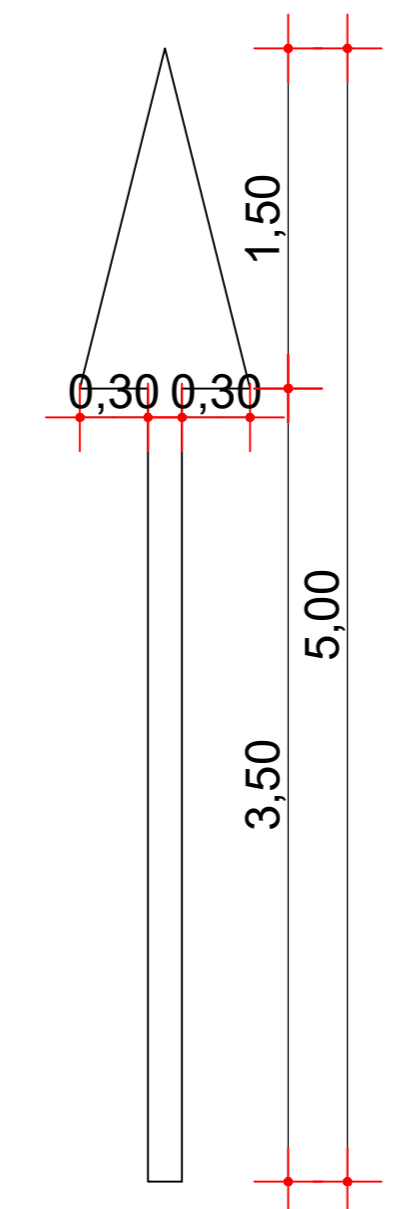


LEVANTAMENTO QUANTITATIVO - SINALIZAÇÃO

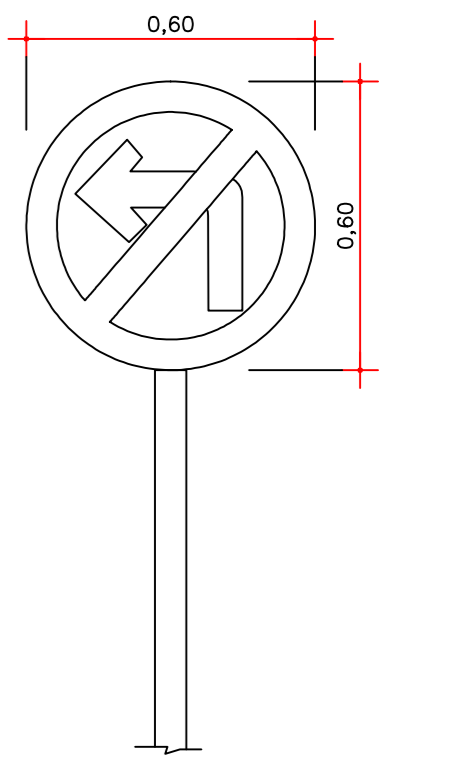
NOME	BAIRRO	IDENTIFICAÇÃO DE LOGRADOURO	PLACA DE SINALIZAÇÃO VERTICAL	SINALIZAÇÃO HORIZONTAL "PARE"	SINALIZAÇÃO HORIZONTAL FAIXA DE PEDESTRE	SINALIZAÇÃO HORIZONTAL INSCRIÇÕES NO PAVIMENTO
LOGRADOURO	SETOR	UNIDADE	ÁREA (M²)	ÁREA (M²)	ÁREA (M²)	ÁREA (M²)
RUA 05	JARIM AMÉRICA	1,00	2,52	60,52	67,20	2,20
RUA 06	JARIM AMÉRICA	1,00				
RUA 07	JARIM AMÉRICA	1,00				
RUA 09	JARIM AMÉRICA	2,00				
TOTAL:		5,00	2,52	60,52	67,20	2,20



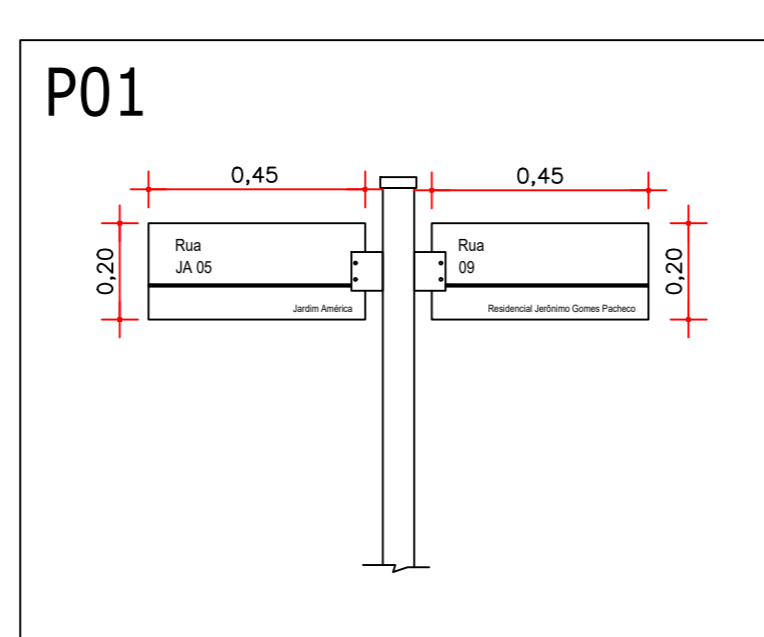
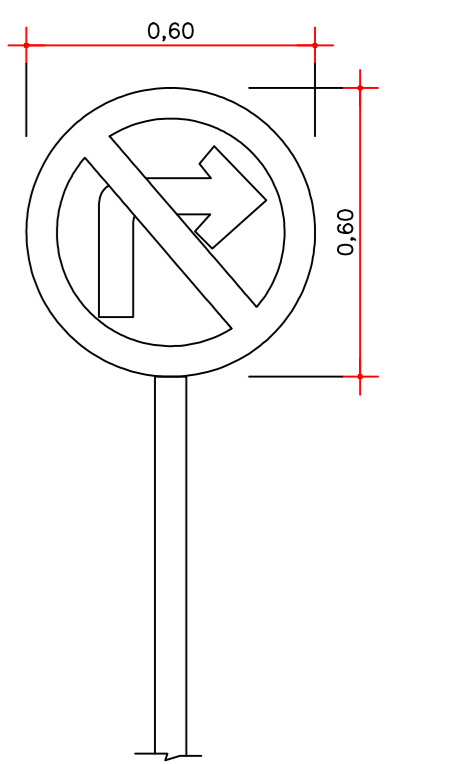
DETALHE - SINALIZAÇÃO HORIZONTAL "S" ESCALA



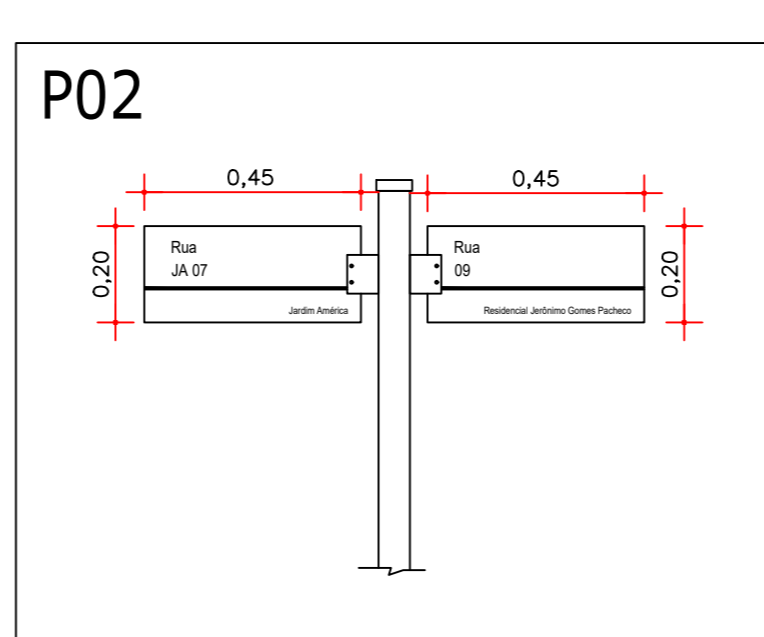
DETALHE - SINALIZAÇÃO VERTICAL PLACA PROIBIDO VIRAR A ESQUERDA ESCALA



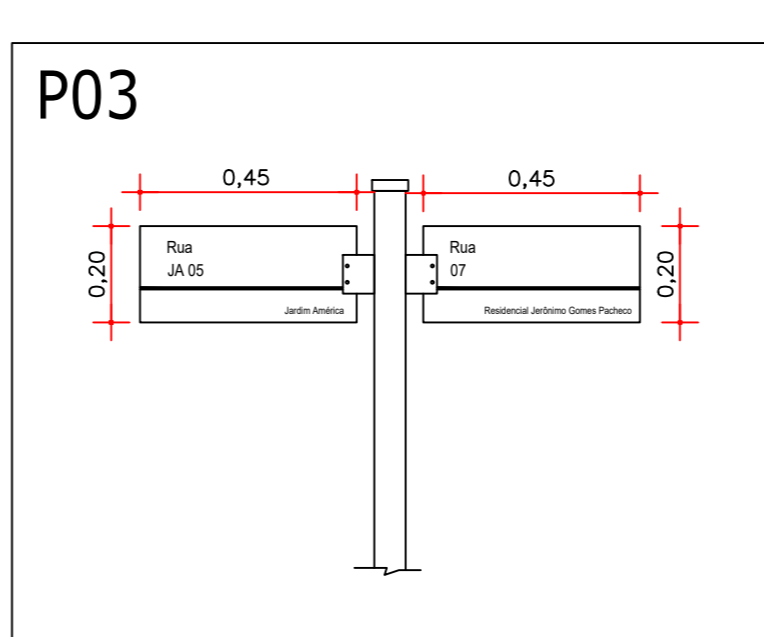
DETALHE - SINALIZAÇÃO VERTICAL PLACA PROIBIDO VIRAR A DIREITA ESCALA



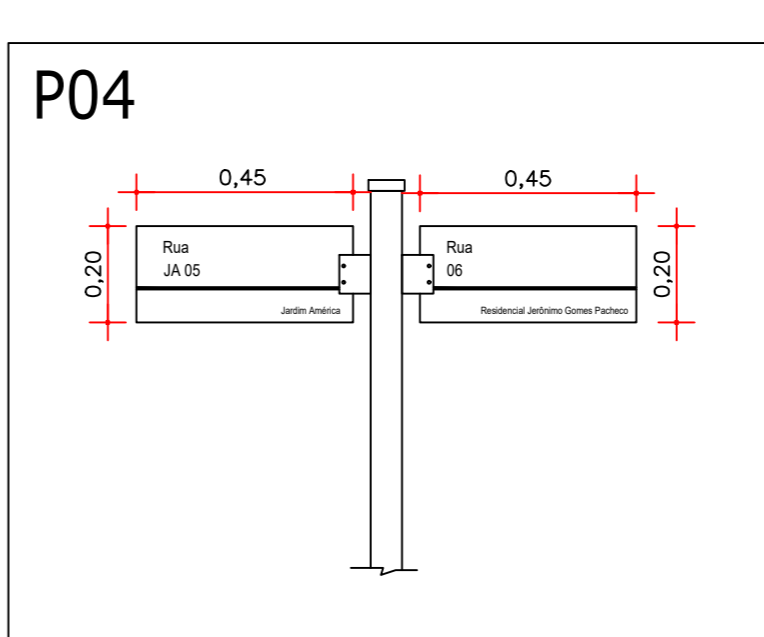
DETALHE - PLACA DE IDENTIFICAÇÃO DE LOGRADOUROS ESCALA



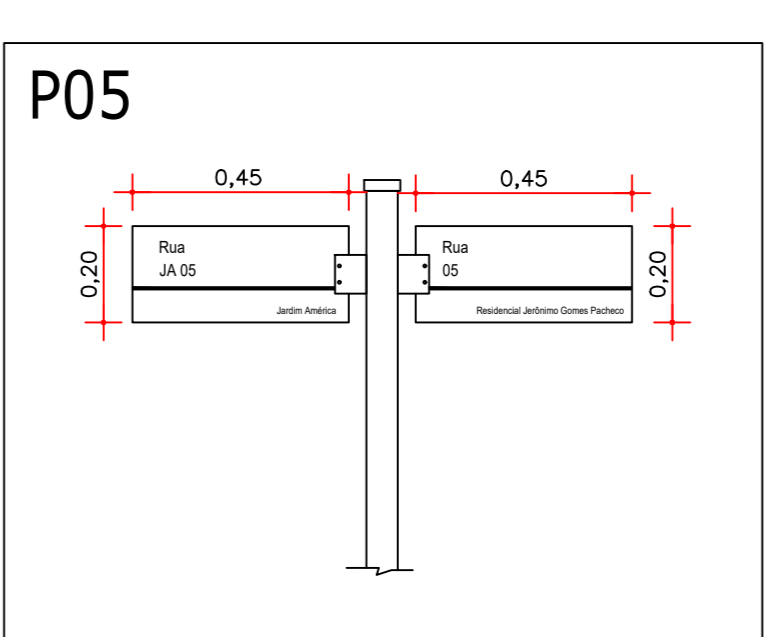
DETALHE - PLACA DE IDENTIFICAÇÃO DE LOGRADOUROS ESCALA



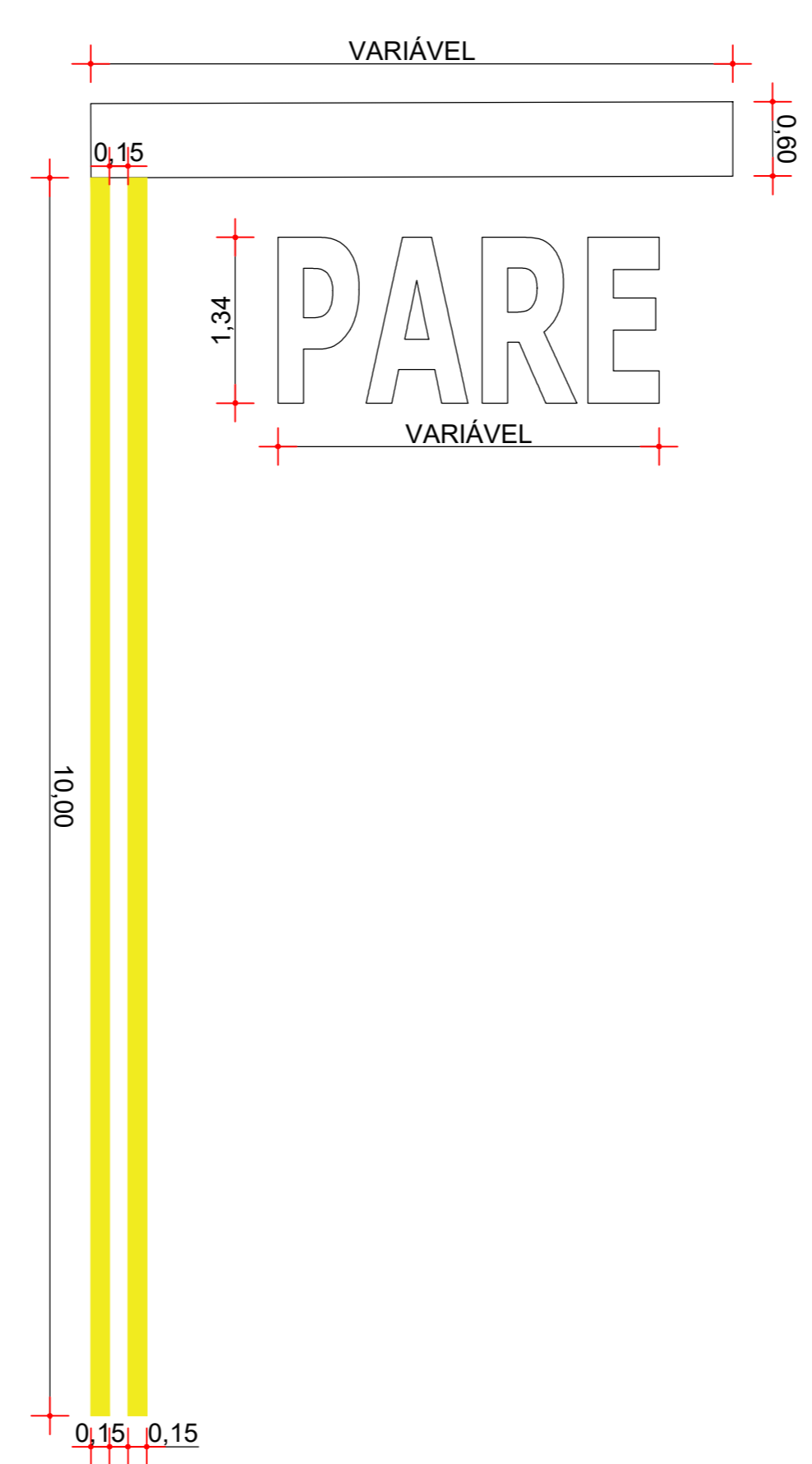
DETALHE - PLACA DE IDENTIFICAÇÃO DE LOGRADOUROS ESCALA



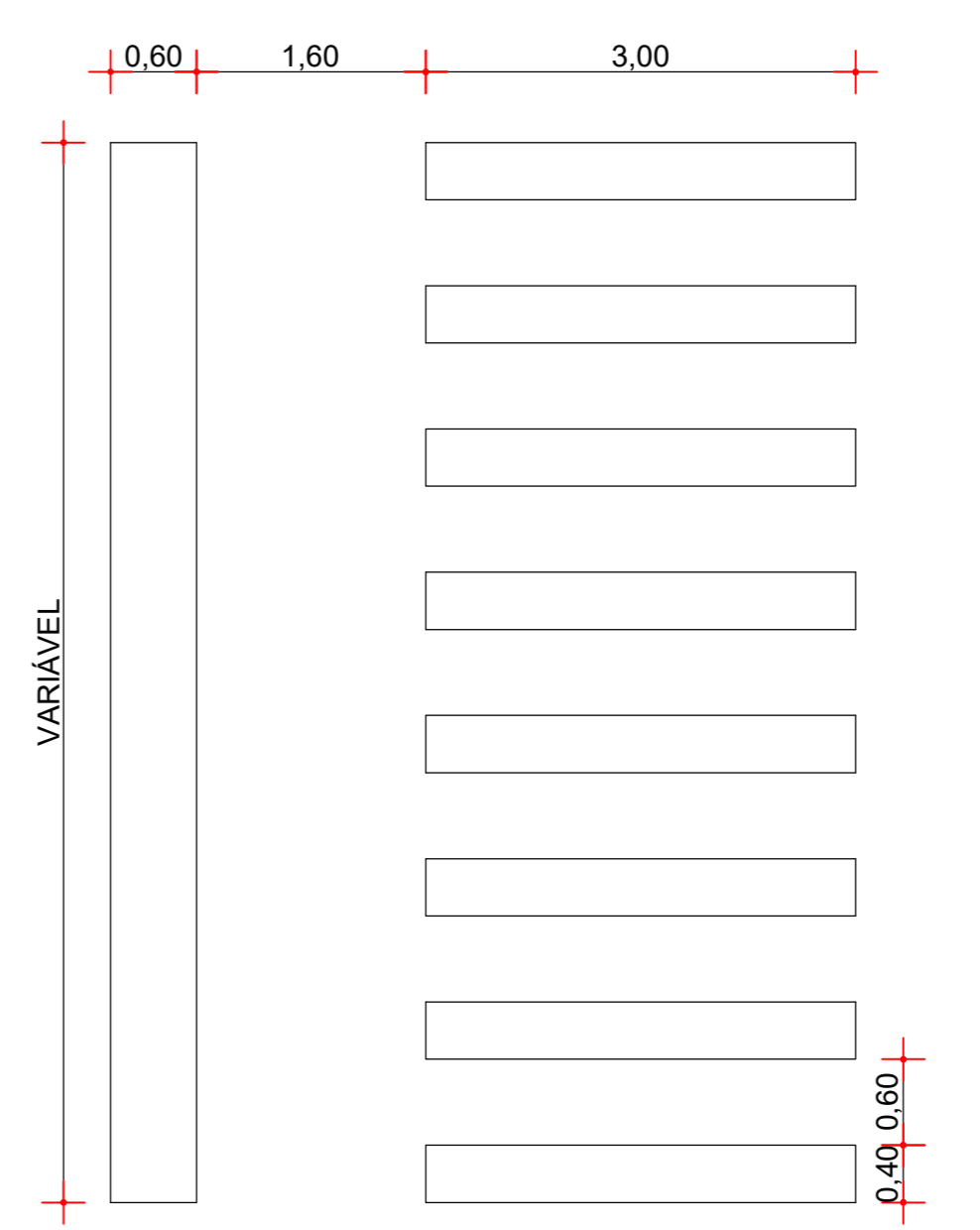
DETALHE - PLACA DE IDENTIFICAÇÃO DE LOGRADOUROS ESCALA



DETALHE - PLACA DE IDENTIFICAÇÃO DE LOGRADOUROS ESCALA



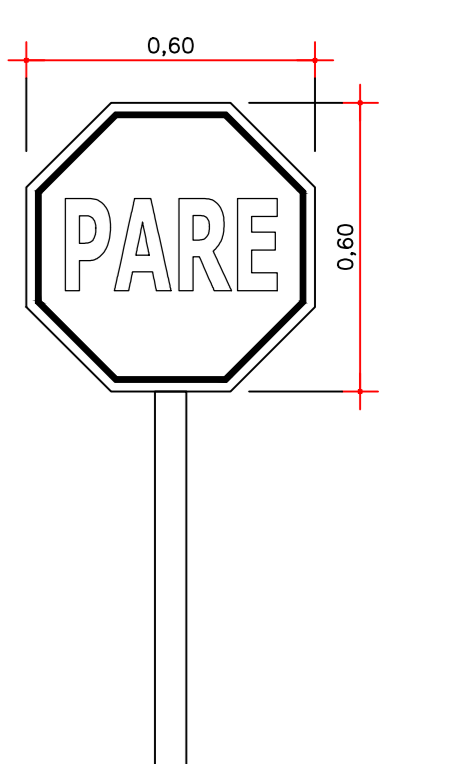
DETALHE - SINALIZAÇÃO HORIZONTAL "PARE" ESCALA



DETALHE - MARCAS TRANSVERSAIS (FAIXA DE TRAVESSIA DE PEDESTRES) ESCALA



DETALHE - SINALIZAÇÃO VERTICAL PLACA PARE ESCALA



CARIMBO PREFEITURA:

CREA/CAU:

PROPRIETÁRIO: **PREFEITURA MUNICIPAL DE OUVIDOR**

TÍTULO: PROJETO DE SINALIZAÇÃO HORIZONTAL E VERTICAL DE VIAS URBANAS

LOCAL: Perímetro Urbano do Município de Ouvidor, Estado de Goiás  
Coordenadas geográficas: -18,226333, -47,828541

LOGOTIPO:

ASSINATURAS:

PROJETO / RT:

RESPONSÁVEL TÉCNICO  
ENGENHEIRO CIVIL  
OMAR CARLOS ROSA FILHO  
CREA DF 14.476/D

PROPRIETÁRIO:

PREFEITURA MUNICIPAL DE OUVIDOR  
CNPJ: 01.131.010/0001-29

QUADRO DE ÁREAS:

CONTEÚDO:

PLANTA BAIXA - SINALIZAÇÃO HORIZONTAL E VERTICAL DE VIAS URBANAS E DETALHAMENTOS

DATA: 09/09/2020

DESENHO: Ewerton Mesquita

ESCALA: 1:600

FOLHA: 01/01