



República Federativa do Brasil
Estado de Goiás
Prefeitura Municipal de Ouidor

Contrato nº 37/2019



“Contrato que entre si celebram o Município de Ouidor e a empresa RIO NEGRO ENGENHARIA LTDA EPP, na forma seguinte.”

01 – CONTRATANTE: **A PREFEITURA MUNICIPAL DE OUIDOR**, Estado de Goiás, situada à Av. Irapuan costa Junior nº 915 – Centro, inscrita no CNPJ (MF) sob o nº 01.131.010/0001-29, pessoa jurídica de direito público interno, representada pelo Prefeito Municipal, Senhor ONOFRE GALDINO PEREIRA JUNIOR, brasileiro, casado, agente político, portador do CPF Nº 349.522.411-49, RG nº 1769875 SSP-GO, residente e domiciliado nesta cidade.

02 – CONTRATADA: **RIO NEGRO ENGENHARIA LTDA EPP** Pessoa Jurídica, inscrita no CPF/CNPJ nº 17.231.055/0001-05, sediada Rua 242, n. 415, Setor Leste Universitário, Goiânia/GO, neste Ato representada pelo Sr. João Carlos Vicente de Araújo, brasileiro, empresário, inscrito no CPF nº 956.887.141-15 e RG nº 4467378 DGPC/GO, residente e domiciliado a Av. Pandia Calógeras, 89, Centro Ipameri/GO.

03 – FUNDAMENTO: Lei Federal 8.666/93, e a presente contratação decorre de licitação na modalidade Convite nº 09/2019, da qual a empresa sagrou vencedora do certame por apresentar o menor preço global.

CLÁUSULA SEGUNDA – DO OBJETO

Contratação de empresa para execução de serviços necessários para a construção das bacias de retenção (barraginhas) na bacia hidrográfica do córrego da lagoa, no município de Ouidor – Goiás, de acordo com o contrato de investimento social privado, firmado entre a Secretaria Municipal de Meio Ambiente deste Município e a empresa Niobras Mineração Ltda. O prazo de execução é de 120 dias.



CLÁUSULA III – VIGÊNCIA

O prazo de vigência do presente contrato 02 de julho de 2019 a 30 de outubro de 2019. O prazo de execução dos serviços é de 120 dias corridos, conforme cronograma físico financeiro, podendo a vigência ser prorrogada, nos termos da Lei Federal 8.666/93, caso haja interesse entre as partes.

CLÁUSULA IV – VALOR E FORMA DE PAGAMENTO

A CONTRATANTE se obriga a pagar a CONTRATADA, pelo objeto descrito na cláusula primeira, a importância global de R\$ 147.171,94 (cento e quarenta e sete mil, cento e setenta e um reais e noventa e quatro centavos), que serão pagos CONFORME MEDIÇÃO DOS SERVIÇOS, de acordo com o cronograma físico financeiro. O pagamento será efetuado até o 10º dia após a medição e atesta do gestor do contrato.

ITEM	CODIGO	DESCRIÇÃO	UNID	QUANT	VALOR UNITARIO (COM BDI)	VALOR TOTAL
1		CONSTRUÇÃO DE BARRAGINHAS NA BACIA HIDROGRÁFICA DO Córrego da Lagoa, no Município de Ouvidor - Goiás.				
1.1	COMPOSIÇÃO	LOCAÇÃO TOPOGRÁFICA E ESCAVAÇÃO DE MATERIAL DE 1ª CATEGORIA PARA A CONSTRUÇÃO DE BACIAS DE CONTENÇÃO	m²	71.791,19	R\$ 2,05	R\$ 147.171,94

VALOR TOTAL (COM BDI): R\$ 147.171,94

O pagamento será efetuado conforme execução dos serviços, conforme medição, obedecendo o cronograma físico financeiro da proposta vencedora anexo ao processo licitatório 09/2019.

CLÁUSULA V – DOTAÇÃO ORÇAMENTÁRIA

As despesas oriundas deste contrato correrão por conta da seguinte dotação orçamentária:

18.542.1036-4044 – ADMINISTRAÇÃO SECRET. DO MEIO AMBIENTE
339039 – OUTROS SERVIÇOS DE TERCEIRO PESSOA JURÍDICA

CLÁUSULA VI - REAJUSTE DE PREÇO



República Federativa do Brasil
Estado de Goiás
Prefeitura Municipal de Ouvidor

O valor contratado não poderá sofrer reajuste.

CLÁUSULA VII - DISPOSIÇÕES GERAIS

7.1 LOCAL DE INTERVENÇÃO

7.1.1 As bacias de contenção de enxurradas podem ser implantadas às margens de estradas vicinais ou no interior das propriedades rurais em carregadores, ao longo ou no final de terraços ou em outros locais onde ocorram concentração de enxurradas ou escoamentos prejudiciais de água.

Os locais onde serão realizadas as intervenções para implantação das bacias de contenção são:

BACIA	DESCRIÇÃO	DIMENSIONAMENTO E LOCALIZAÇÃO	QUANTIDADE (VOLUME DE ESCAVAÇÃO)	UNID	OBSERVAÇÃO
1	PROPRIEDADE DE APARECIDO FRANCISCO PACHECO (FAZENDA CORUJA)				
1.1	Bacia de contenção circular	Conforme projeto	316,25	m ³	Existente
1.2	Bacia de contenção circular	Conforme projeto	316,25	m ³	Existente
1.3	Bacia de contenção circular	Conforme projeto	316,25	m ³	Nova
1.4	Bacia de contenção circular	Conforme projeto	316,25	m ³	Nova
1.5	Bacia de contenção circular	Conforme projeto	165,46	m ³	Nova
1.6	Bacia de contenção circular	Conforme projeto	234,57	m ³	Nova
1.7	Bacia de contenção circular	Conforme projeto	234,57	m ³	Nova
1.8	Bacia de contenção circular	Conforme projeto	234,57	m ³	Nova
1.9	Bacia de contenção circular	Conforme projeto	316,25	m ³	Nova
1.10	Bacia de contenção circular	Conforme projeto	234,57	m ³	Nova



República Federativa do Brasil
Estado de Goiás
Prefeitura Municipal de Ouvidor

1.11	Bacia de contenção circular	Conforme projeto	316,25	m ³	Existente
1.12	Bacia de contenção circular	Conforme projeto	316,25	m ³	Nova
1.13	Bacia de contenção circular	Conforme projeto	316,25	m ³	Nova
1.14	Bacia de contenção circular	Conforme projeto	234,57	m ³	Nova
1.15	Bacia de contenção circular	Conforme projeto	316,25	m ³	Nova
1.16	Bacia de contenção circular	Conforme projeto	316,25	m ³	Existente
1.17	Bacia de contenção circular	Conforme projeto	316,25	m ³	Nova
2	PROPRIEDADE DE JOÃO HORÁCIO DA SILVA (FAZENDA LAGOA II)				
2.1	Bacia de contenção circular	Conforme projeto	316,25	m ³	Existente
2.2	Bacia de contenção circular	Conforme projeto	316,25	m ³	Existente
2.3	Bacia de contenção circular	Conforme projeto	316,25	m ³	Nova
2.4	Bacia de contenção circular	Conforme projeto	316,25	m ³	Nova
2.5	Bacia de contenção circular	Conforme projeto	316,25	m ³	Nova
2.6	Bacia de contenção circular	Conforme projeto	316,25	m ³	Nova
2.7	Bacia de contenção circular	Conforme projeto	316,25	m ³	Nova
2.8	Bacia de contenção circular	Conforme projeto	316,25	m ³	Nova
2.9	Bacia de contenção circular	Conforme projeto	316,25	m ³	Nova
2.10	Bacia de contenção circular	Conforme projeto	316,25	m ³	Nova
2.11	Bacia de contenção circular	Conforme projeto	316,25	m ³	Nova
2.12	Bacia de contenção circular	Conforme projeto	316,25	m ³	Existente
2.13	Bacia de contenção circular	Conforme projeto	316,25	m ³	Nova
2.14	Bacia de contenção circular	Conforme projeto	316,25	m ³	Existente
2.15	Bacia de contenção circular	Conforme projeto	316,25	m ³	Nova



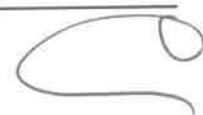
República Federativa do Brasil
Estado de Goiás
Prefeitura Municipal de Ouvidor

2.16	Bacia de contenção circular	Conforme projeto	234,57	m ³	Nova
2.17	Bacia de contenção circular	Conforme projeto	316,25	m ³	Nova
2.18	Bacia de contenção circular	Conforme projeto	316,25	m ³	Nova
2.19	Bacia de contenção circular	Conforme projeto	316,25	m ³	Nova
2.20	Bacia de contenção circular	Conforme projeto	316,25	m ³	Nova
2.21	Bacia de contenção circular	Conforme projeto	234,57	m ³	Existente
2.22	Bacia de contenção circular	Conforme projeto	316,25	m ³	Existente
3	PROPRIEDADE DE HELENO BORGES RIBEIRO (FAZENDA RECANTO DA CORUJA)				
3.1	Bacia de contenção circular	Conforme projeto	165,46	m ³	Existente (não contemplada)
3.2	Bacia de contenção circular	Conforme projeto	165,46	m ³	Existente (não contemplada)
3.3	Bacia de contenção circular	Conforme projeto	165,46	m ³	Existente (não contemplada)
3.4	Bacia de contenção circular	Conforme projeto	234,57	m ³	Existente (não contemplada)
3.5	Bacia de contenção circular	Conforme projeto	316,25	m ³	Existente
4	PROPRIEDADE DE LIMÍRIO TOMÉ SOBRINHO (FAZENDA LAGOA PARAÍSO DE CIMA)				
4.1	Bacia de contenção circular	Conforme projeto	316,25	m ³	Nova
4.2	Bacia de contenção circular	Conforme projeto	316,25	m ³	Nova
4.3	Bacia de contenção circular	Conforme projeto	316,25	m ³	Nova
4.4	Bacia de contenção circular	Conforme projeto	316,25	m ³	Nova
4.5	Bacia de contenção circular	Conforme projeto	316,25	m ³	Existente
4.6	Bacia de contenção circular	Conforme projeto	316,25	m ³	Existente
4.7	Bacia de contenção circular	Conforme projeto	316,25	m ³	Existente
4.8	Bacia de contenção circular	Conforme projeto	316,25	m ³	Nova
4.9	Bacia de contenção circular	Conforme projeto	316,25	m ³	Nova



República Federativa do Brasil
Estado de Goiás
Prefeitura Municipal de Ouvidor

4.10	Bacia de contenção circular	Conforme projeto	316,25	m ³	Existente
4.11	Bacia de contenção circular	Conforme projeto	316,25	m ³	Existente
5	PROPRIEDADE DE ERALDETE ASSIS DA FONSECA (FAZENDA LAGOA)				
5.1	Bacia de contenção circular	Conforme projeto	316,25	m ³	Nova
5.2	Bacia de contenção circular	Conforme projeto	316,25	m ³	Nova
5.3	Bacia de contenção circular	Conforme projeto	316,25	m ³	Nova
5.4	Bacia de contenção circular	Conforme projeto	316,25	m ³	Nova
5.5	Bacia de contenção circular	Conforme projeto	234,57	m ³	Existente
5.6	Bacia de contenção circular	Conforme projeto	316,25	m ³	Existente
6	PROPRIEDADE DE QUIRINO PEREIRA DOS SANTOS (FAZENDA PARAÍSO DO MEIO)				
6.1	Bacia de contenção circular	Conforme projeto	316,25	m ³	Nova
6.2	Bacia de contenção circular	Conforme projeto	316,25	m ³	Nova
7	PROPRIEDADE DE SÉRGIO FERREIRA DA SILVA (CHÁCARA SANTA MARIA)				
7.1	Bacia de contenção circular	Conforme projeto	316,25	m ³	Nova
7.2	Bacia de contenção circular	Conforme projeto	316,25	m ³	Nova
8	PROPRIEDADE DE ERÁCLITO GALDINO PEREIRA (FAZENDA OUVIDOR DOS CLAUDIOS)				
8.1	Bacia de contenção circular	Conforme projeto	165,46	m ³	Nova
8.2	Bacia de contenção circular	Conforme projeto	316,25	m ³	Nova
8.3	Bacia de contenção circular	Conforme projeto	316,25	m ³	Nova
8.4	Bacia de contenção circular	Conforme projeto	316,25	m ³	Nova
8.5	Bacia de contenção circular	Conforme projeto	316,25	m ³	Nova
8.6	Bacia de contenção circular	Conforme projeto	316,25	m ³	Nova
8.7	Bacia de contenção circular	Conforme projeto	316,25	m ³	Nova






República Federativa do Brasil
Estado de Goiás
Prefeitura Municipal de Ouvidor

8.8	Bacia de contenção circular	Conforme projeto	316,25	m ³	Nova
8.9	Bacia de contenção circular	Conforme projeto	316,25	m ³	Existente
9	PROPRIEDADE DE ANÍSIO SILVA DE ASSIS (FAZENDA LAGOA)				
9.1	Bacia de contenção circular	Conforme projeto	316,25	m ³	Nova
9.2	Bacia de contenção circular	Conforme projeto	316,25	m ³	Nova
9.3	Bacia de contenção circular	Conforme projeto	316,25	m ³	Nova
10	PROPRIEDADE DE MAÍZA DE FÁTIMA ASSIS VIEIRA (CHÁCARA SANTA IZABEL)				
10.1	Bacia de contenção circular	Conforme projeto	316,25	m ³	Nova
10.2	Bacia de contenção circular	Conforme projeto	316,25	m ³	Nova
10.3	Bacia de contenção circular	Conforme projeto	316,25	m ³	Nova
11	PROPRIEDADE DE ÍRIS MARIA DOMINGUES PEREIRA (FAZENDA FLORESTA)				
11.1	Bacia de contenção circular	Conforme projeto	316,25	m ³	Existente
11.2	Bacia de contenção circular	Conforme projeto	316,25	m ³	Existente
11.3	Bacia de contenção circular	Conforme projeto	316,25	m ³	Existente
11.4	Bacia de contenção circular	Conforme projeto	316,25	m ³	Nova
11.5	Bacia de contenção circular	Conforme projeto	316,25	m ³	Nova
11.6	Bacia de contenção circular	Conforme projeto	316,25	m ³	Nova
11.7	Bacia de contenção circular	Conforme projeto	316,25	m ³	Nova
11.8	Bacia de contenção circular	Conforme projeto	316,25	m ³	Nova
11.9	Bacia de contenção circular	Conforme projeto	316,25	m ³	Nova
12	PROPRIEDADE DE ÍRIS MARIA DOMINGUES PEREIRA (FAZENDA FLORESTA)				
12.1	Bacia de contenção circular	Conforme projeto	316,25	m ³	Existente
12.2	Bacia de contenção circular	Conforme projeto	316,25	m ³	Nova



República Federativa do Brasil
Estado de Goiás
Prefeitura Municipal de Ouvidor

12.3	Bacia de contenção circular	Conforme projeto	316,25	m ³	Nova
12.4	Bacia de contenção circular	Conforme projeto	316,25	m ³	Nova
12.5	Bacia de contenção circular	Conforme projeto	316,25	m ³	Existente
12.6	Bacia de contenção circular	Conforme projeto	316,25	m ³	Nova
12.7	Bacia de contenção circular	Conforme projeto	316,25	m ³	Existente
12.8	Bacia de contenção circular	Conforme projeto	316,25	m ³	Nova
12.9	Bacia de contenção circular	Conforme projeto	316,25	m ³	Nova
12.10	Bacia de contenção circular	Conforme projeto	316,25	m ³	Nova
12.11	Bacia de contenção circular	Conforme projeto	165,46	m ³	Existente
12.12	Bacia de contenção circular	Conforme projeto	234,57	m ³	Existente
12.13	Bacia de contenção circular	Conforme projeto	316,25	m ³	Nova
12.14	Bacia de contenção circular	Conforme projeto	316,25	m ³	Existente
12.15	Bacia de contenção circular	Conforme projeto	316,25	m ³	Existente
12.16	Bacia de contenção circular	Conforme projeto	316,25	m ³	Existente
12.17	Bacia de contenção circular	Conforme projeto	316,25	m ³	Nova
12.18	Bacia de contenção circular	Conforme projeto	316,25	m ³	Existente
12.19	Bacia de contenção circular	Conforme projeto	316,25	m ³	Nova
12.20	Bacia de contenção circular	Conforme projeto	316,25	m ³	Nova
12.21	Bacia de contenção circular	Conforme projeto	316,25	m ³	Existente
12.22	Bacia de contenção circular	Conforme projeto	316,25	m ³	Existente
12.23	Bacia de contenção circular	Conforme projeto	316,25	m ³	Existente
12.24	Bacia de contenção circular	Conforme projeto	316,25	m ³	Existente
12.25	Bacia de contenção circular	Conforme projeto	316,25	m ³	Existente





República Federativa do Brasil
Estado de Goiás
Prefeitura Municipal de Ouvidor

12.26	Bacia de contenção circular	Conforme projeto	316,25	m ³	Existente
12.27	Bacia de contenção circular	Conforme projeto	316,25	m ³	Existente
12.28	Bacia de contenção circular	Conforme projeto	316,25	m ³	Nova
12.29	Bacia de contenção circular	Conforme projeto	316,25	m ³	Existente
12.30	Bacia de contenção circular	Conforme projeto	316,25	m ³	Nova
12.31	Bacia de contenção circular	Conforme projeto	316,25	m ³	Nova
12.32	Bacia de contenção circular	Conforme projeto	316,25	m ³	Existente
12.33	Bacia de contenção circular	Conforme projeto	316,25	m ³	Nova
12.34	Bacia de contenção circular	Conforme projeto	316,25	m ³	Nova
12.35	Bacia de contenção circular	Conforme projeto	316,25	m ³	Existente
12.36	Bacia de contenção circular	Conforme projeto	316,25	m ³	Nova
12.37	Bacia de contenção circular	Conforme projeto	316,25	m ³	Existente
12.38	Bacia de contenção circular	Conforme projeto	316,25	m ³	Existente
12.39	Bacia de contenção circular	Conforme projeto	316,25	m ³	Nova
12.40	Bacia de contenção circular	Conforme projeto	316,25	m ³	Nova
12.41	Bacia de contenção circular	Conforme projeto	316,25	m ³	Existente
12.42	Bacia de contenção circular	Conforme projeto	316,25	m ³	Nova
12.43	Bacia de contenção circular	Conforme projeto	316,25	m ³	Existente
13	PROPRIEDADE DE GERSÉ VIEIRA FERNANDES (FAZENDA ARARAPIRA)				
13.1	Bacia de contenção circular	Conforme projeto	316,25	m ³	Nova
13.2	Bacia de contenção circular	Conforme projeto	316,25	m ³	Nova
13.3	Bacia de contenção circular	Conforme projeto	316,25	m ³	Nova
13.4	Bacia de contenção circular	Conforme projeto	316,25	m ³	Existente





República Federativa do Brasil
Estado de Goiás
Prefeitura Municipal de Ouvidor

13.5	Bacia de contenção circular	Conforme projeto	316,25	m ³	Nova
13.6	Bacia de contenção circular	Conforme projeto	316,25	m ³	Nova
13.7	Bacia de contenção circular	Conforme projeto	316,25	m ³	Existente
13.8	Bacia de contenção circular	Conforme projeto	316,25	m ³	Existente
13.9	Bacia de contenção circular	Conforme projeto	316,25	m ³	Existente
13.10	Bacia de contenção circular	Conforme projeto	316,25	m ³	Existente
13.11	Bacia de contenção circular	Conforme projeto	316,25	m ³	Existente
13.12	Bacia de contenção circular	Conforme projeto	316,25	m ³	Existente
13.13	Bacia de contenção circular	Conforme projeto	316,25	m ³	Existente
13.14	Bacia de contenção circular	Conforme projeto	316,25	m ³	Existente
13.15	Bacia de contenção circular	Conforme projeto	316,25	m ³	Existente
13.16	Bacia de contenção circular	Conforme projeto	316,25	m ³	Existente
13.17	Bacia de contenção circular	Conforme projeto	316,25	m ³	Existente
13.18	Bacia de contenção circular	Conforme projeto	165,46	m ³	Existente
13.19	Bacia de contenção circular	Conforme projeto	165,46	m ³	Existente
13.20	Bacia de contenção circular	Conforme projeto	165,46	m ³	Existente
13.21	Bacia de contenção circular	Conforme projeto	234,57	m ³	Existente
14	PROPRIEDADE DE ANTÔNIO MACHADO DA SILVA (FAZENDA LAGOA)				
14.1	Bacia de contenção circular	Conforme projeto	165,46	m ³	Nova
14.2	Bacia de contenção circular	Conforme projeto	165,46	m ³	Nova
14.3	Bacia de contenção circular	Conforme projeto	165,46	m ³	Nova
14.4	Bacia de contenção circular	Conforme projeto	165,46	m ³	Nova
15	PROPRIEDADE DE SEBASTIÃO DIVINO VAZ (FAZENDA LAGOA)				



República Federativa do Brasil
Estado de Goiás
Prefeitura Municipal de Ouvidor

15.1	Bacia de contenção circular	Conforme projeto	316,25	m ³	Nova
15.2	Bacia de contenção circular	Conforme projeto	316,25	m ³	Nova
15.3	Bacia de contenção circular	Conforme projeto	316,25	m ³	Nova
16	PROPRIEDADE DE PIO RAMOS DA SILVA (FAZENDA LAGOA)				
16.1	Bacia de contenção circular	Conforme projeto	316,25	m ³	Existente
16.2	Bacia de contenção circular	Conforme projeto	316,25	m ³	Nova
16.3	Bacia de contenção circular	Conforme projeto	316,25	m ³	Nova
17	PROPRIEDADE DE CECÍLIA DA SILVA PEREIRA (FAZENDA SÃO PEDRO DO RETIRO)				
17.1	Bacia de contenção circular	Conforme projeto	316,25	m ³	Nova
17.2	Bacia de contenção circular	Conforme projeto	316,25	m ³	Nova
17.3	Bacia de contenção circular	Conforme projeto	316,25	m ³	Nova
17.4	Bacia de contenção circular	Conforme projeto	316,25	m ³	Nova
17.5	Bacia de contenção circular	Conforme projeto	316,25	m ³	Nova
17.6	Bacia de contenção circular	Conforme projeto	316,25	m ³	Nova
18	PROPRIEDADE DE RONAN PIRES JACOB (FAZENDA LAGOA DOS BURITIS)				
18.1	Bacia de contenção circular	Conforme projeto	165,46	m ³	Nova
18.2	Bacia de contenção circular	Conforme projeto	165,46	m ³	Nova
18.3	Bacia de contenção circular	Conforme projeto	316,25	m ³	Nova
18.4	Bacia de contenção circular	Conforme projeto	316,25	m ³	Nova
18.5	Bacia de contenção circular	Conforme projeto	316,25	m ³	Nova
18.6	Bacia de contenção circular	Conforme projeto	316,25	m ³	Nova
18.7	Bacia de contenção circular	Conforme projeto	316,25	m ³	Nova
18.8	Bacia de contenção circular	Conforme projeto	316,25	m ³	Nova



República Federativa do Brasil
Estado de Goiás
Prefeitura Municipal de Ouvidor

18.9	Bacia de contenção circular	Conforme projeto	316,25	m ³	Nova
18.10	Bacia de contenção circular	Conforme projeto	316,25	m ³	Nova
19	PROPRIEDADE DE CIRO HORÁCIO (FAZENDA LAGOA)				
19.1	Bacia de contenção circular	Conforme projeto	165,46	m ³	Existente
19.2	Bacia de contenção circular	Conforme projeto	165,46	m ³	Existente
19.3	Bacia de contenção circular	Conforme projeto	165,46	m ³	Existente
19.4	Bacia de contenção circular	Conforme projeto	165,46	m ³	Existente
19.5	Bacia de contenção circular	Conforme projeto	165,46	m ³	Existente
19.6	Bacia de contenção circular	Conforme projeto	316,25	m ³	Nova
19.7	Bacia de contenção circular	Conforme projeto	316,25	m ³	Existente
19.8	Bacia de contenção circular	Conforme projeto	316,25	m ³	Existente
19.9	Bacia de contenção circular	Conforme projeto	316,25	m ³	Nova
19.10	Bacia de contenção circular	Conforme projeto	316,25	m ³	Nova
19.11	Bacia de contenção circular	Conforme projeto	316,25	m ³	Nova
20	PROPRIEDADE DE SEBASTIÃO WERLEN (CHÁCARA SANTA BÁRBARA)				
20.1	Bacia de contenção circular	Conforme projeto	165,46	m ³	Existente
20.2	Bacia de contenção circular	Conforme projeto	165,46	m ³	Existente
20.3	Bacia de contenção circular	Conforme projeto	165,46	m ³	Nova
20.4	Bacia de contenção circular	Conforme projeto	165,46	m ³	Nova
20.5	Bacia de contenção circular	Conforme projeto	165,46	m ³	Nova
20.6	Bacia de contenção circular	Conforme projeto	165,46	m ³	Nova
21	PROPRIEDADE DE MOZAR FERREIRA FRANCISCO (FAZENDA LAGOA)				
21.1	Bacia de contenção circular	Conforme projeto	165,46	m ³	Nova



República Federativa do Brasil
Estado de Goiás
Prefeitura Municipal de Ouvidor

21.2	Bacia de contenção circular	Conforme projeto	165,46	m ³	Nova
21.3	Bacia de contenção circular	Conforme projeto	165,46	m ³	Nova
21.4	Bacia de contenção circular	Conforme projeto	165,46	m ³	Nova
21.5	Bacia de contenção circular	Conforme projeto	165,46	m ³	Nova
22	PROPRIEDADE DE MARIO DA SILVA (FAZENDA LAGOA)				
22.1	Bacia de contenção circular	Conforme projeto	316,25	m ³	Nova
22.2	Bacia de contenção circular	Conforme projeto	316,25	m ³	Nova
22.3	Bacia de contenção circular	Conforme projeto	316,25	m ³	Nova
22.4	Bacia de contenção circular	Conforme projeto	316,25	m ³	Nova
22.5	Bacia de contenção circular	Conforme projeto	316,25	m ³	Nova
22.6	Bacia de contenção circular	Conforme projeto	316,25	m ³	Nova
22.7	Bacia de contenção circular	Conforme projeto	316,25	m ³	Nova
22.8	Bacia de contenção circular	Conforme projeto	316,25	m ³	Nova
22.9	Bacia de contenção circular	Conforme projeto	316,25	m ³	Nova
22.10	Bacia de contenção circular	Conforme projeto	316,25	m ³	Nova
22.11	Bacia de contenção circular	Conforme projeto	316,25	m ³	Nova
22.12	Bacia de contenção circular	Conforme projeto	316,25	m ³	Nova
23	PROPRIEDADE DE VANTUIR NASCIMENTO DA FONSECA (FAZENDA LAGOA)				
23.1	Bacia de contenção circular	Conforme projeto	316,25	m ³	Nova
23.2	Bacia de contenção circular	Conforme projeto	316,25	m ³	Nova
23.3	Bacia de contenção circular	Conforme projeto	316,25	m ³	Nova
23.4	Bacia de contenção circular	Conforme projeto	316,25	m ³	Nova
24	PROPRIEDADE DE ELIZABETE ALVES DE SOUZA (FAZENDA LAGOA)				



República Federativa do Brasil
Estado de Goiás
Prefeitura Municipal de Ouvidor

24.1	Bacia de contenção circular	Conforme projeto	316,25	m ³	Nova
24.2	Bacia de contenção circular	Conforme projeto	316,25	m ³	Existente
24.3	Bacia de contenção circular	Conforme projeto	316,25	m ³	Nova
24.4	Bacia de contenção circular	Conforme projeto	316,25	m ³	Existente
24.5	Bacia de contenção circular	Conforme projeto	316,25	m ³	Existente
24.6	Bacia de contenção circular	Conforme projeto	316,25	m ³	Nova
25	PROPRIEDADE DE GERCIANO HORÁCIO DA SILVA (FAZENDA LAGOA)				
25.1	Bacia de contenção circular	Conforme projeto	165,46	m ³	Existente
25.2	Bacia de contenção circular	Conforme projeto	165,46	m ³	Existente
25.3	Bacia de contenção circular	Conforme projeto	165,46	m ³	Existente
25.4	Bacia de contenção circular	Conforme projeto	165,46	m ³	Existente
25.5	Bacia de contenção circular	Conforme projeto	165,46	m ³	Existente
25.6	Bacia de contenção circular	Conforme projeto	165,46	m ³	Existente
25.7	Bacia de contenção circular	Conforme projeto	165,46	m ³	Existente
25.8	Bacia de contenção circular	Conforme projeto	165,46	m ³	Nova
25.9	Bacia de contenção circular	Conforme projeto	165,46	m ³	Existente
25.10	Bacia de contenção circular	Conforme projeto	165,46	m ³	Nova
25.11	Bacia de contenção circular	Conforme projeto	165,46	m ³	Nova
25.12	Bacia de contenção circular	Conforme projeto	316,25	m ³	Existente
25.13	Bacia de contenção circular	Conforme projeto	316,25	m ³	Existente
25.14	Bacia de contenção circular	Conforme projeto	316,25	m ³	Nova
25.15	Bacia de contenção circular	Conforme projeto	316,25	m ³	Existente
25.16	Bacia de contenção circular	Conforme projeto	316,25	m ³	Nova





República Federativa do Brasil
Estado de Goiás
Prefeitura Municipal de Ouvidor

25.17	Bacia de contenção circular	Conforme projeto	316,25	m ³	Existente
25.18	Bacia de contenção circular	Conforme projeto	316,25	m ³	Existente
25.19	Bacia de contenção circular	Conforme projeto	316,25	m ³	Existente
25.20	Bacia de contenção circular	Conforme projeto	316,25	m ³	Existente
25.21	Bacia de contenção circular	Conforme projeto	316,25	m ³	Existente
25.22	Bacia de contenção circular	Conforme projeto	316,25	m ³	Existente
26	PROPRIEDADE DE FAIXA DE DOMÍNIO DA RODOVIA GO-503 (FAZENDA CORUJA)				
26.1	Bacia de contenção circular	Conforme projeto	64,93	m ³	Nova
26.2	Bacia de contenção circular	Conforme projeto	64,93	m ³	Nova
26.3	Bacia de contenção circular	Conforme projeto	64,93	m ³	Nova
26.4	Bacia de contenção circular	Conforme projeto	64,93	m ³	Nova
26.5	Bacia de contenção circular	Conforme projeto	64,93	m ³	Nova
26.6	Bacia de contenção circular	Conforme projeto	64,93	m ³	Nova
26.7	Bacia de contenção circular	Conforme projeto	64,93	m ³	Nova
26.8	Bacia de contenção circular	Conforme projeto	64,93	m ³	Nova
26.9	Bacia de contenção circular	Conforme projeto	64,93	m ³	Nova
26.10	Bacia de contenção circular	Conforme projeto	64,93	m ³	Nova
26.11	Bacia de contenção circular	Conforme projeto	64,93	m ³	Nova
26.12	Bacia de contenção circular	Conforme projeto	64,93	m ³	Nova
26.13	Bacia de contenção circular	Conforme projeto	64,93	m ³	Nova
26.14	Bacia de contenção circular	Conforme projeto	64,93	m ³	Nova
26.15	Bacia de contenção circular	Conforme projeto	64,93	m ³	Nova
26.16	Bacia de contenção circular	Conforme projeto	64,93	m ³	Nova



República Federativa do Brasil
Estado de Goiás
Prefeitura Municipal de Ouvidor

26.17	Bacia de contenção circular	Conforme projeto	64,93	m ³	Nova
26.18	Bacia de contenção circular	Conforme projeto	64,93	m ³	Nova
26.19	Bacia de contenção circular	Conforme projeto	64,93	m ³	Nova
26.20	Bacia de contenção circular	Conforme projeto	64,93	m ³	Nova
26.21	Bacia de contenção circular	Conforme projeto	64,93	m ³	Nova
26.22	Bacia de contenção circular	Conforme projeto	64,93	m ³	Nova
26.23	Bacia de contenção circular	Conforme projeto	64,93	m ³	Nova
26.24	Bacia de contenção circular	Conforme projeto	64,93	m ³	Nova
26.25	Bacia de contenção circular	Conforme projeto	64,93	m ³	Nova
26.26	Bacia de contenção circular	Conforme projeto	64,93	m ³	Nova
26.27	Bacia de contenção circular	Conforme projeto	64,93	m ³	Nova
26.28	Bacia de contenção circular	Conforme projeto	64,93	m ³	Nova
26.29	Bacia de contenção circular	Conforme projeto	64,93	m ³	Nova
26.30	Bacia de contenção circular	Conforme projeto	64,93	m ³	Nova
26.31	Bacia de contenção circular	Conforme projeto	64,93	m ³	Nova
26.32	Bacia de contenção circular	Conforme projeto	64,93	m ³	Nova
26.33	Bacia de contenção circular	Conforme projeto	64,93	m ³	Nova
26.34	Bacia de contenção circular	Conforme projeto	64,93	m ³	Nova
26.35	Bacia de contenção circular	Conforme projeto	64,93	m ³	Nova

7.1.2 Observação: As bacias 3.1 (volume: 165,46 m³), 3.2 (volume: 165,46 m³), 3.3 (volume: 165,46 m³) e 3.4 (volume: 234,57 m³) foram construídas pela equipe da Secretaria de Obras da Prefeitura Municipal de Ouvidor, para levantamento de produtividade da composição dos serviços. Portanto, não foram contempladas nesse levantamento.



7.2 FORMAS E DIMENSÕES

7.2.1 As bacias de contenção são dimensionadas e locadas, tanto em número quanto em tamanho, em função do volume de água da enxurrada, da declividade do terreno e também do tempo gasto para a infiltração da água no solo. O volume de água é estimado considerando os índices pluviométricos (quantidades de chuva), a área de drenagem e a capacidade de absorção de água pelo solo.

7.2.2 A bacia de contenção pode ter várias formas: circular, meio-círculo, quadrada, retangular ou indefinida. O tamanho varia em função do número de bacias a serem implantadas, do volume de água a ser captado em cada uma delas e da velocidade de infiltração da água no solo.

7.2.3 A bacia localizada em solo arenoso e profundo oferece maior velocidade de infiltração. Porém, naquela construída em várzea ou em solo mais argiloso, a velocidade de infiltração é menor, neste caso o seu tamanho deve ser maior.

7.3.4 Não se recomenda a construção de bacias de grandes dimensões. Pode-se construir uma sequência de bacias menores, com a água passando de uma para a outra.

7.3.5 Em todas as situações a linha de maior dimensão da bacia deve ficar posicionada no sentido perpendicular ao declive do terreno.

7.4 A fiscalização e o acompanhamento do cumprimento das cláusulas contratuais ficarão a cargo do engenheiro do Município devidamente assessorado pelo Secretário Municipal do Meio Ambiente.

7.5 IMPLANTAÇÃO

f 7.5.1 As bacias de contenção são feitas utilizando máquinas como pá carregadeira, trator de esteira ou retroescavadeira ou mesmo manualmente. É fundamental que a quantidade e o tamanho das bacias sejam suficientes para suportar o volume da enxurrada que irá receber.



República Federativa do Brasil
Estado de Goiás
Prefeitura Municipal de Ouvidor

7.5.2 É necessário fazer uma boa limpeza do local, retirando toda a matéria orgânica, incluindo-se a área a ser ocupada pelas beiradas da bacia. A retirada de terra deve ser do centro para as extremidades, mantendo as laterais inclinadas (taludes). Nos terrenos de maior declive, o arraste de terra é feito no sentido da sua caída. É recomendável que as cristas dos taludes fiquem niveladas e compactadas.

7.5.3 Ao final recomenda-se plantar espécies adequadas de gramíneas nas bordas, para manter os taludes internos e externos mais firmes.

7.5.4 Na construção do canal de chamada, que conduzirá a enxurrada para a bacia, utiliza-se em torno de 0,50m de diferença de nível, entre o início do canal e a bacia. Esse canal pode ser feito com retroescavadeira e revestido com cascalho, pedras-de-mão ou seixos rolados. Em casos especiais, pode ser revestido de concreto ou feito com manilhas de cimento.

7.5.5 A bacia sempre deve ter uma saída (ladrão) para o caso de não comportar o volume total de água. O escoamento deve ser direcionado para outra bacia, para a estrada ou outro local, desde que não provoque erosão.

7.6 MANUTENÇÃO

7.6.1 A fim de manter a capacidade de armazenamento e infiltração da água, recomenda-se fazer a manutenção anual, procedendo-se à remoção dos sedimentos acumulados na bacia de captação. Essa tarefa é feita no período seco do ano. Os sedimentos podem ser colocados na borda (talude externo) ou transportados para locais apropriados.

O canal condutor da água da enxurrada para a bacia, em geral, também precisa de manutenção. Ele deve permanecer limpo e com o mínimo de erosão possível.

7.7 Os casos omissos ou não previstos no presente Contrato serão solucionados de comum acordo entre as partes, quando for o caso via Termo Aditivo.

CLÁUSULA VIII - DA RESCISÃO



República Federativa do Brasil
Estado de Goiás
Prefeitura Municipal de Ouvidor

A contratante poderá a qualquer tempo rescindir o presente contrato, unilateralmente, uma vez observado o interesse público, neste caso, não gerando qualquer ônus ao seu erário.

CLÁUSULA IX - DO FORO

Fica eleito o Foro da Comarca de Catalão para dirimir possíveis dúvidas oriundas do presente instrumento, com expressa renúncia das partes a qualquer outro que tenham ou venham a ter por mais privilegiado que este seja.


E, por estarem justos e contratados, assinam o presente contrato em 03 (três) vias de igual teor e fim, na presença de duas testemunhas que também assinam, para que produzam seus jurídicos e legais efeitos, comprometendo-se as partes a cumprir o presente contrato tão fielmente como nele se contém, em todas as suas cláusulas, e por si e seus sucessores, dando-o sempre por firme, bom e valioso, em juízo ou fora dele.


Ouvidor, 02 de julho de 2019.

ONOFRE GALDINO PEREIRA JUNIOR
PREFEITO MUNICIPAL
CONTRATANTE

RIO NEGRO ENGENHARIA LTDA EPP
CONTRATADA

Testemunhas:

01 - 
CPF nº 773.564.031-53

02 - 
CPF nº 009.430.651-60



República Federativa do Brasil
Estado de Goiás
Prefeitura Municipal de Ouvidor

EXTRATO DO CONTRATO N. 37 / 2019

PARTES:	PREFEITURA MUNICIPAL DE OUVIDOR e a RIO NEGRO ENGENHARIA LTDA EPP							
FUNDAMENTO:	Lei Federal 8.666/93 e alterações posteriores							
OBJETO:	Contratação de empresa para execução de serviços necessários para a construção das bacias de retenção (barraginhas) na bacia hidrográfica do córrego da lagoa, no município de Ouvidor – Goiás, de acordo com o contrato de investimento social privado, firmado entre a Secretaria Municipal de Meio Ambiente deste Município e a empresa Niobras Mineração Ltda. O prazo de execução é de 120 dias.							
PRAZO:	O prazo de vigência do presente contrato 02 de julho de 2019 a 30 de outubro de 2019. O prazo de execução dos serviços é de 120 dias corridos, conforme cronograma físico financeiro, podendo a vigência ser prorrogada, nos termos da Lei Federal 8.666/93, caso haja interesse entre as partes							
LICITAÇÃO:	Modalidade convite n. 09/2019							
DOTAÇÃO :	18.542.1036-4044 – ADMINISTRAÇÃO SECRET. DO MEIO AMBIENTE 339039 – OUTROS SERVIÇOS DE TERCEIRO PESSOA JURÍDICA							
VALOR:	A CONTRATADA pagará pelo objeto descrito na cláusula primeira, a importância global de R\$ 147.171,94 (cento e quarenta e sete mil, cento e setenta e um reais e noventa e quatro centavos), que serão pagos CONFORME MEDIÇÃO DOS SERVIÇOS, de acordo com o cronograma físico financeiro. O pagamento será efetuado até o 10º dia após a medição e atestado pelo gestor do contrato.							
	<table border="1"><thead><tr><th>ITEM</th><th>CODIGO</th><th>DESCRIÇÃO</th><th>UNID</th><th>QUANT</th><th>VALOR UNITÁRIO (COM BDI)</th><th>VALOR TOTAL</th></tr></thead></table>	ITEM	CODIGO	DESCRIÇÃO	UNID	QUANT	VALOR UNITÁRIO (COM BDI)	VALOR TOTAL
ITEM	CODIGO	DESCRIÇÃO	UNID	QUANT	VALOR UNITÁRIO (COM BDI)	VALOR TOTAL		



República Federativa do Brasil
Estado de Goiás
Prefeitura Municipal de Ouidor

1	CONSTRUÇÃO DE BARRAGINHAS NA BACIA HIDROGRÁFICA DO CÔRREGO DA LAGOA, NO MUNICÍPIO DE OUIDOR - GOIÁS.							
1.1	COMPOSIÇÃO	LOCAÇÃO	TOPOGRÁFICA	E	m²	71.791,19	R\$ 2,05	R\$ 147.171,94
		ESCAVAÇÃO	DE MATERIAL DE 1ª					
		CATEGORIA	PARA	A				
		CONSTRUÇÃO	DE BACIAS	DE				
		CONTENÇÃO						
VALOR TOTAL (COM BDI):								R\$ 147.171,94
O pagamento será efetuado conforme execução dos serviços, conforme medição, obedecendo o cronograma físico financeiro da proposta vencedora anexo ao processo licitatório 09/2019.								
OBS.: Permanecem inalteradas as demais condições contratuais.								

OUIDOR-GO, 02 de julho de 2019.

Onofre Galdino Pereira Junior
Prefeito Municipal

8