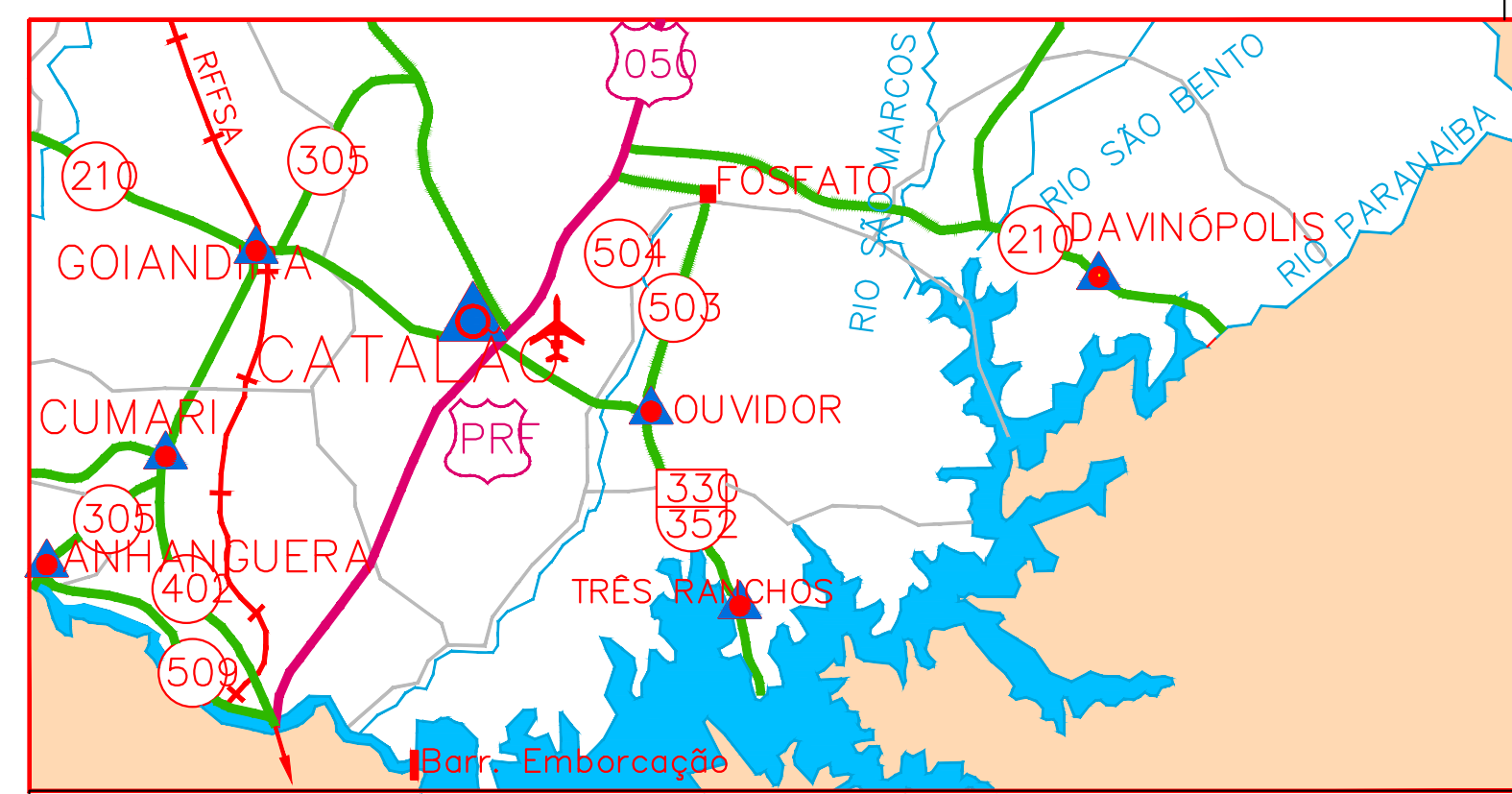
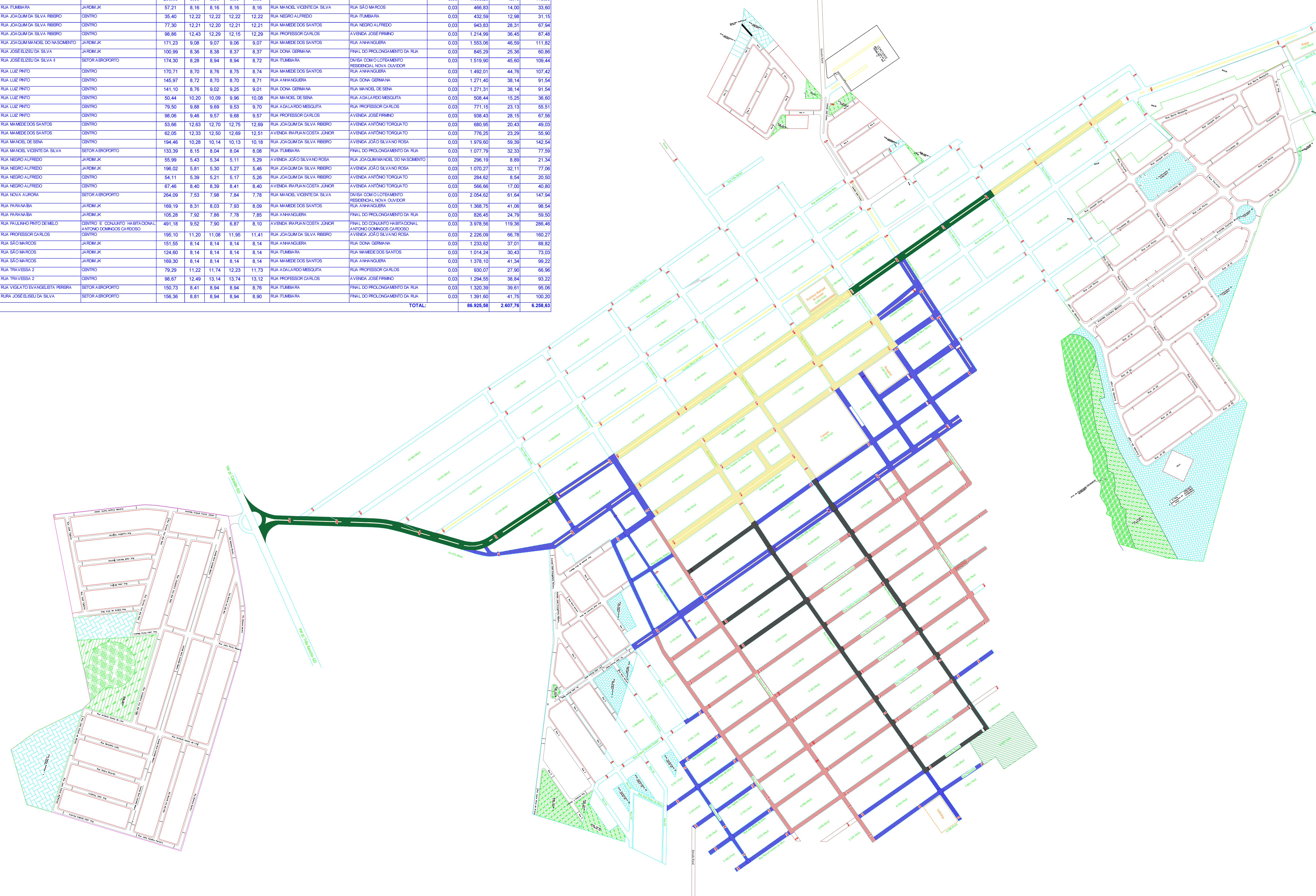
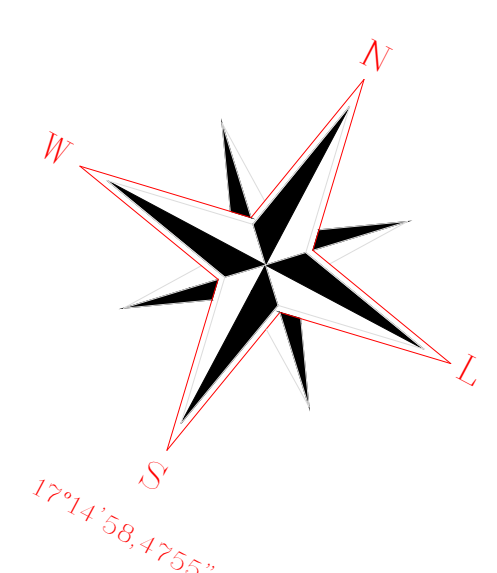


NOME LOGRADOURO	BAIRRO SETOR	EXTENSÃO m	LARGURA			MÉDIA	TRECHO DE ASFALTO		ESPESURA m	ÁREA m²	VOLUME m³	PESO toneladas
			1	2	3		INÍCIO	TÉRMINO				
TRECHOS DE SERVIÇO DE MANUTENÇÃO E CONSERVAÇÃO DE VIAS URBANAS COM APLICAÇÃO DE CAMADA DE NIVELAMENTO EM MASSA ASFÁLTICA CBUQ (REPERFILAMENTO)												
AVENIDA ANTONIO TORQUATO	CENTRO	420,39	11,22	15,00	15,48	13,90	AVENIDA IRAJUA COSTA JUNIOR	RUA WAMEDE DOS SANTOS	0,03	5.843,42	175,30	420,72
AVENIDA ANTONIO TORQUATO	CENTRO	100,27	15,09	18,75	22,26	18,70	RUA PROFESSOR CARLOS	AVENIDA JOSE FIRMINO	0,03	1.875,05	56,25	135,00
AVENIDA IRAJUA COSTA JUNIOR	CENTRO	155,92	15,66	15,59	15,57	15,61	RUA WAMEDE DOS SANTOS	RUA NEGRO ALFREDO	0,03	2.433,91	73,02	175,25
AVENIDA JOAO SILVANO ROSA	JARDIM JK	851,10	16,99	15,26	14,34	15,53	RUA 01	FINAL DO PROLONGAMENTO DA RUA	0,03	13.217,58	396,53	951,67
AVENIDA JOSE FIRMINO	CENTRO	286,46	15,73	15,28	14,84	15,28	AVENIDA IRAJUA COSTA JUNIOR	RUA LUZ PRNTO	0,03	4.377,11	131,31	315,14
RUA ADALARDO MESQUITA	CENTRO	195,14	10,00	10,00	10,00	10,00	RUA JOAQUIM DA SILVA REBERO	AVENIDA JOAO SILVANO ROSA	0,03	1.951,40	58,54	140,50
RUA ANHANGUBERA	CENTRO E JARDIM JK	656,74	9,91	9,80	8,29	9,33	RUA LUZ PRNTO	RUA SAO MARCOS	0,03	6.127,38	183,82	441,17
RUA ANHANGUBERA	JARDIM JK	125,30	8,15	8,14	8,27	8,19	RUA SAO MARCOS	FINAL DO PROLONGAMENTO DA RUA	0,03	1.026,21	30,79	73,90
RUA ANHANGUBERA GOULART	SETOR A BICHO PORTO	44,94	8,11	8,11	8,11	8,11	RUA TUMBARA	DIVSA COMO LOTAMENTO RESIDENCIAL NOVA OLINDA	0,03	364,46	10,93	26,23
RUA CANDIDO RIBEIRO	CENTRO	53,28	8,10	8,00	8,05	8,05	RUA WAMEDE DOS SANTOS	RUA NEGRO ALFREDO	0,03	428,90	12,87	30,89
RUA CANDIDO RIBEIRO	CENTRO	42,45	8,40	8,15	8,10	8,22	RUA NEGRO ALFREDO	RUA TUMBARA	0,03	348,94	10,47	25,13
RUA DARIO AMORIM FONSECA	SETOR A BICHO PORTO	96,16	8,40	8,17	8,17	8,25	RUA TUMBARA	DIVSA COMO LOTAMENTO RESIDENCIAL NOVA OLINDA	0,03	793,32	23,80	57,12
RUA DONA GERMANA	CENTRO E JARDIM JK	657,66	9,86	9,23	8,18	9,09	RUA LUZ PRNTO	RUA SAO MARCOS	0,03	5.978,13	179,34	430,42
RUA FRANCISCO MARTINS DE ALMEIDA	JARDIM JK	170,93	9,25	9,21	9,20	9,22	RUA WAMEDE DOS SANTOS	RUA ANHANGUBERA	0,03	1.575,97	47,28	113,47
RUA TUMBARA	JARDIM JK	200,65	8,00	8,00	8,00	8,00	RUA JOAQUIM DA SILVA REBERO	AVENIDA JOAO SILVANO ROSA	0,03	1.605,20	48,16	115,58
RUA TUMBARA	JARDIM JK	57,21	8,16	8,16	8,16	8,16	RUA MANOEL VICENTE DA SILVA	RUA SAO MARCOS	0,03	466,83	14,00	33,60
RUA JOAQUIM DA SILVA REBERO	CENTRO	35,40	12,22	12,22	12,22	12,22	RUA NEGRO ALFREDO	RUA TUMBARA	0,03	432,59	12,98	31,15
RUA JOAQUIM DA SILVA REBERO	CENTRO	77,30	12,21	12,20	12,21	12,21	RUA WAMEDE DOS SANTOS	RUA NEGRO ALFREDO	0,03	943,83	28,31	67,94
RUA JOAQUIM DA SILVA REBERO	CENTRO	98,86	12,43	12,29	12,15	12,29	RUA PROFESSOR CARLOS	AVENIDA JOSE FIRMINO	0,03	1.214,99	36,45	87,48
RUA JOAQUIM MANOEL DO NASCIMENTO	JARDIM JK	171,23	9,08	9,07	9,06	9,07	RUA WAMEDE DOS SANTOS	RUA ANHANGUBERA	0,03	1.553,06	46,59	111,82
RUA JOSE ELZEU DA SILVA	JARDIM JK	100,99	8,36	8,38	8,37	8,37	RUA DONA GERMANA	FINAL DO PROLONGAMENTO DA RUA	0,03	845,29	25,36	60,86
RUA JOSE ELZEU DA SILVA I	SETOR A BICHO PORTO	174,30	8,28	8,94	8,94	8,72	RUA TUMBARA	DIVSA COMO LOTAMENTO RESIDENCIAL NOVA OLINDA	0,03	1.519,90	45,60	109,44
RUA LUZ PRNTO	CENTRO	170,71	8,70	8,76	8,75	8,74	RUA WAMEDE DOS SANTOS	RUA ANHANGUBERA	0,03	1.492,01	44,76	107,42
RUA LUZ PRNTO	CENTRO	145,97	8,72	8,70	8,70	8,71	RUA ANHANGUBERA	RUA DONA GERMANA	0,03	1.271,40	38,14	91,54
RUA LUZ PRNTO	CENTRO	141,10	8,76	9,02	9,25	9,01	RUA DONA GERMANA	RUA MANOEL DE SENA	0,03	1.271,31	38,14	91,54
RUA LUZ PRNTO	CENTRO	50,44	10,20	10,09	9,96	10,08	RUA MANOEL DE SENA	RUA ADALARDO MESQUITA	0,03	508,44	15,25	36,60
RUA LUZ PRNTO	CENTRO	79,50	9,88	9,69	9,53	9,70	RUA ADALARDO MESQUITA	RUA PROFESSOR CARLOS	0,03	771,15	23,13	55,51
RUA LUZ PRNTO	CENTRO	98,06	9,46	9,57	9,68	9,57	RUA PROFESSOR CARLOS	AVENIDA JOSE FIRMINO	0,03	508,43	28,15	67,56
RUA WAMEDE DOS SANTOS	CENTRO	53,66	12,63	12,70	12,75	12,69	RUA JOAQUIM DA SILVA REBERO	AVENIDA ANTONIO TORQUATO	0,03	680,95	20,43	49,03
RUA WAMEDE DOS SANTOS	CENTRO	62,05	12,33	12,50	12,69	12,51	AVENIDA IRAJUA COSTA JUNIOR	AVENIDA ANTONIO TORQUATO	0,03	776,25	23,29	55,90
RUA MANOEL DE SENA	CENTRO	194,46	10,28	10,14	10,13	10,18	RUA JOAQUIM DA SILVA REBERO	AVENIDA JOAO SILVANO ROSA	0,03	1.979,60	59,39	142,54
RUA MANOEL VICENTE DA SILVA	SETOR A BICHO PORTO	133,39	8,15	8,04	8,04	8,08	RUA TUMBARA	FINAL DO PROLONGAMENTO DA RUA	0,03	1.077,79	32,33	77,59
RUA NEGRO ALFREDO	JARDIM JK	55,99	5,43	5,34	5,11	5,29	AVENIDA JOAO SILVANO ROSA	RUA JOAQUIM MANOEL DO NASCIMENTO	0,03	296,19	8,89	21,34
RUA NEGRO ALFREDO	JARDIM JK	196,02	5,81	5,30	5,27	5,46	RUA JOAQUIM DA SILVA REBERO	AVENIDA JOAO SILVANO ROSA	0,03	1.070,27	32,11	77,06
RUA NEGRO ALFREDO	CENTRO	54,11	5,39	5,21	5,17	5,26	RUA JOAQUIM DA SILVA REBERO	AVENIDA ANTONIO TORQUATO	0,03	294,62	8,54	20,50
RUA NEGRO ALFREDO	CENTRO	67,46	8,40	8,39	8,41	8,40	AVENIDA IRAJUA COSTA JUNIOR	AVENIDA ANTONIO TORQUATO	0,03	566,66	17,00	40,80
RUA NOVA AURORA	SETOR A BICHO PORTO	264,09	7,53	7,98	7,84	7,78	RUA MANOEL VICENTE DA SILVA	DIVSA COMO LOTAMENTO RESIDENCIAL NOVA OLINDA	0,03	2.054,62	61,64	147,34
RUA PARANABA	JARDIM JK	169,19	9,31	8,03	7,93	8,09	RUA WAMEDE DOS SANTOS	RUA ANHANGUBERA	0,03	1.368,76	41,06	98,54
RUA PARANABA	JARDIM JK	105,28	7,92	7,86	7,78	7,85	RUA ANHANGUBERA	FINAL DO PROLONGAMENTO DA RUA	0,03	626,45	24,79	59,50
RUA RAULINO PRNTO DE MELO	CENTRO E CONJUNTO HABITACIONAL ANTONIO DOMINGOS CARDOSO	491,18	9,52	7,90	6,87	8,10	AVENIDA IRAJUA COSTA JUNIOR	FINAL DO CONJUNTO HABITACIONAL ANTONIO DOMINGOS CARDOSO	0,03	3.978,56	119,36	286,46
RUA PROFESSOR CARLOS	CENTRO	195,10	11,20	11,08	11,95	11,41	RUA JOAQUIM DA SILVA REBERO	AVENIDA JOAO SILVANO ROSA	0,03	2.226,09	66,78	160,27
RUA SAO MARCOS	JARDIM JK	151,55	8,14	8,14	8,14	8,14	RUA ANHANGUBERA	RUA DONA GERMANA	0,03	1.233,62	37,01	88,82
RUA SAO MARCOS	JARDIM JK	124,60	8,14	8,14	8,14	8,14	RUA TUMBARA	RUA WAMEDE DOS SANTOS	0,03	1.014,24	30,43	73,03
RUA SAO MARCOS	JARDIM JK	169,30	8,14	8,14	8,14	8,14	RUA WAMEDE DOS SANTOS	RUA ANHANGUBERA	0,03	1.378,10	41,34	99,22
RUA TRAVESSA 2	CENTRO	78,29	11,22	11,74	12,23	11,73	RUA ADALARDO MESQUITA	RUA PROFESSOR CARLOS	0,03	930,07	27,90	66,96
RUA TRAVESSA 2	CENTRO	96,67	12,49	13,14	13,14	13,12	RUA PROFESSOR CARLOS	AVENIDA JOSE FIRMINO	0,03	1.294,55	38,84	93,22
RUA VIGILATO EVANGELISTA FERREIRA	SETOR A BICHO PORTO	150,73	8,41	8,94	8,94	8,76	RUA TUMBARA	FINAL DO PROLONGAMENTO DA RUA	0,03	1.320,39	39,61	95,06
RUA JOSE ELZEU DA SILVA	SETOR A BICHO PORTO	156,36	8,81	8,94	8,94	8,90	RUA TUMBARA	FINAL DO PROLONGAMENTO DA RUA	0,03	1.391,60	41,75	100,20
<b>TOTAL:</b>									<b>0,03</b>	<b>86.925,88</b>	<b>2.607,76</b>	<b>6.258,63</b>



PLANTA DE SITUAÇÃO 1:500.000

- GUIA DO PASSEIO PÚBLICO
- ESTRADA DE TERRA
- ESTRADA PROJETADA
- TRECHO 01 - RECAPEAMENTO COM MRAF (38.255,47 M² EXECUTADO EM 2018)
- TRECHO 02 - PAVIMENTADO COM BLOQUETE SEXTAVADO (EXISTENTE)
- TRECHO 03 - REPERFILAMENTO COM CBUQ (56.315,90 M² EXECUTADO EM 2018)
- TRECHO 04 - REPERFILAMENTO COM CBUQ (17.960,17 M² A EXECUTAR)  
Local onde será executada a obra de implantação de Drenagem com Galerias de Águas Pluviais
- TRECHO 05 - REPERFILAMENTO COM CBUQ (68.965,41 M² A EXECUTAR)

CARIMBO PREFEITURA:

NOTAS:  
 Todo o projeto planimétrico e planialtimétrico foi realizado in loco com o auxílio do sistema Topcon GTS 225W, sendo assim todos os dados são fiéis ao do local levantado;  
 O polígono externo abrange somente as quadras as quais continham lotes e os passeios, considerados com 2 metros de largura;  
 Para melhor o cálculo da área de logradouros foram especificados os limites somente de Meio Fio, e não de quadras.

CREAVCAU:

REVISÃO:  
 REV.00 - Data: 25/03/2019

PROPRIETÁRIO: PREFEITURA MUNICIPAL DE OUVIDOR  
 TÍTULO: PROJETO DE PAVIMENTAÇÃO ASFÁLTICA  
 LOCAL: Perímetro Urbano do Município de Ouidor, Estado de Goiás

LOGOTIPO:

ASSINATURAS:  
 PROJETO / RT:  
 RESPONSÁVEL TÉCNICO  
 ENGENHEIRO CIVIL  
 OMAR CARDOSO ROSA FILHO  
 CREA DF 14.476/D  
 PROPRIETÁRIO:  
 PREFEITURA MUNICIPAL DE OUVIDOR  
 CNPJ 01.131.050/0001-29

QUADRO DE ÁREAS:  
 ÁREA DE INTERVENÇÃO: 86.925,88 m²

CONTEÚDO:  
 PROJETO DE PAVIMENTAÇÃO CONTEMPLANDO SERVIÇOS DE MANUTENÇÃO E CONSERVAÇÃO DE PAVIMENTAÇÃO ASFÁLTICA EM VIAS URBANAS, COM APLICAÇÃO DE CAMADA DE NIVELAMENTO EM MASSA ASFÁLTICA CBUQ - CONCRETO BETUMINOSO USINADO A QUENTE (REPERFILAMENTO), EM RUAS E AVENIDAS DO MUNICÍPIO DE OUVIDOR - GOIÁS