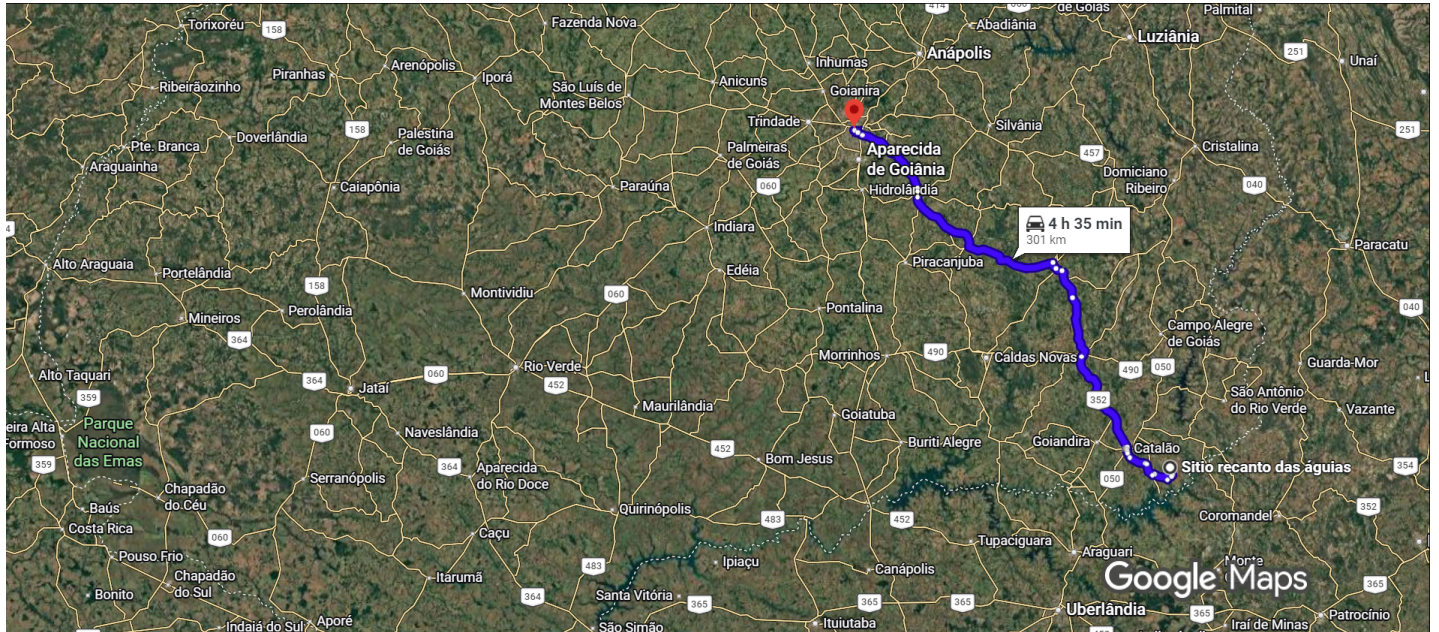




de Sítio recanto das águas,
P7W8+39, Ouvidor - GO, 75715-000 a Goiânia, GO

De carro 301 km, 4 h 35 min



Imagens ©2026 NASA, Dados do mapa ©2026 Google 50 km

Sítio recanto das águas

P7W8+39, Ouvidor - GO, 75715-000


Pegue a Rod. Gustavo Capanema e GO-330 até BR-352 em Catalão

- | | |
|--------------------------------------------------|------------------|
| | 53 min (40,4 km) |
| ↑ 1. Siga na direção sul | |
| _____ | 350 m |
| ↑ 2. Continue para Estr. Paraíso | |
| _____ | 2,2 km |
| ↑ 3. Continue para Estr. Botafogo | |
| _____ | 2,1 km |
| ↷ 4. Vire à direita | |
| _____ | 800 m |
| ↷ 5. Vire à direita | |
| _____ | 3,2 km |
| ↷ 6. Vire à direita | |
| _____ | 8,2 km |
| ↶ 7. Curva suave à esquerda | |
| _____ | 1,3 km |
| ↷ 8. Vire à direita na Rod. Gustavo Capanema | |
| _____ | 6,7 km |
| ↑ 9. Continue para Estr. Três Ranchos | |
| _____ | 400 m |
| ↑ 10. Continue para Estr. Catalão | |
| _____ | 850 m |
| ↑ 11. Continue para Rod. Gustavo Capanema/GO-330 | |
| i Continue na GO-330 | |

- ↑ 12. Continue em frente para permanecer na C. 8,5 km
330
————— 2,7 km
- ↻ 13. Na rotatória, pegue a 2ª saída para a Av.
Antônio Seba
————— 1,1 km
- ↑ 14. Continue em frente na R. Portugal Porto
Guimarães
————— 87 m
- ↷ 15. Vire à direita na R. Mandaguari
————— 38 m
- ↶ 16. Vire à esquerda na R. Posse
————— 750 m
- ↑ 17. Continue para R. João Rabêlo de Mesquita
i **Passa por 1 rotatória**
————— 750 m
- ↑ 18. Continue para R. Cristiano Vítor
————— 550 m















**Siga a BR-352 até Av. Dep. Jamel Cecílio em Jardim
Goiás, Goiânia**

- 3 h 13 min (255 km)
- ↷ 19. Use qualquer faixa para virar à direita depois de
Agropec Produtos Agropecuários (à direita)
————— 26 m
- ↶ 20. Vire à esquerda na 1ª rua transversal para
permanecer na BR-352
————— 58,0 km
- ↻ 21. Na rotatória, pegue a 1ª saída e mantenha-se
na BR-352
————— 34,2 km
- ↑ 22. Continue para BR-352
————— 16,8 km
- ↶ 23. Faça um retorno
————— 130 m
- ↗ 24. Curva suave à direita
————— 3,8 km
- ↶ 25. Mantenha-se à esquerda
————— 3,7 km
- ↻ 26. Na rotatória, pegue a 3ª saída para a BR-352
————— 90,3 km
- ↶ 27. Mantenha-se à esquerda para permanecer na
BR-352
————— 2,8 km
- ↻ 28. Na rotatória, pegue a 2ª saída e mantenha-se
na BR-352
————— 2,0 km

-  29. Na rotatória, pegue a 1ª saída e mantenha-se na BR-352
-
- 42,7 km

Continue em Av. Dep. Jamel Cecílio. Pegue a Av. 136, R. 148 e Av. D até Av. Assis Chateaubriand em Setor Oeste

15 min (6,1 km)

-  30. Mantenha-se à esquerda para continuar na Av. Dep. Jamel Cecílio
-  **Você verá Eastman House Prime - A sua loja exclusiva de colchões Eastman House em Goiânia (à direita em 2,6 km)**
-
- 2,6 km
-  31. Na rotatória, pegue a 2ª saída para a Av. 136
-
- 950 m
-  32. Vire à direita na R. 146
-  **Passe por 1 rotatória**
-
- 240 m
-  33. Vire à direita depois de Lopes Marista (à direita)
-
- 160 m
-  34. Vire à esquerda na 2ª rua transversal para R. 148
-
- 600 m
-  35. Use as duas faixas da esquerda para virar à esquerda e acessar a R. 87
-
- 48 m
-  36. Continue para Av. 85
-
- 51 m
-  37. Av. 85 faz uma curva suave à esquerda e se torna Av. D
-  **Você verá Federal Imóveis (à direita)**
-
- 600 m
-  38. Vire à direita depois de Panificadora Katinho do Trigo (à direita)
-
- 350 m
-  39. Vire à esquerda na R. 11
-
- 270 m
-  40. Vire à esquerda na 2ª rua transversal para Av. Assis Chateaubriand
-
- 250 m

Goiânia



