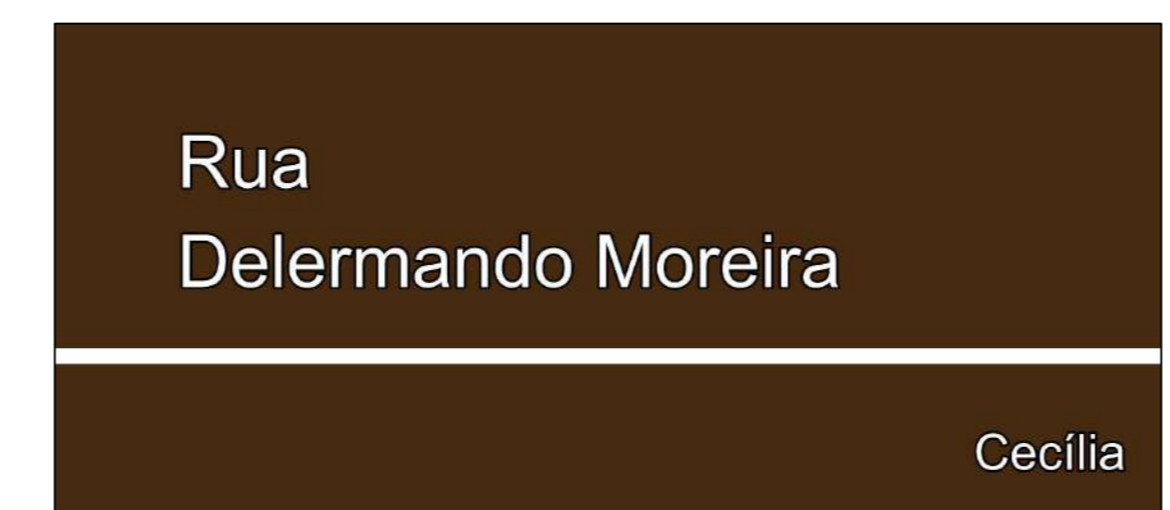
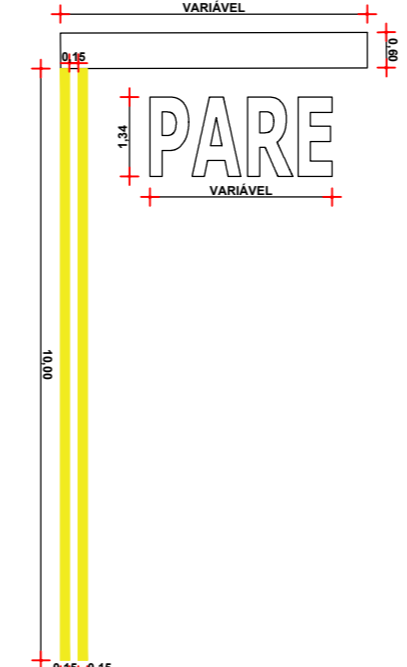


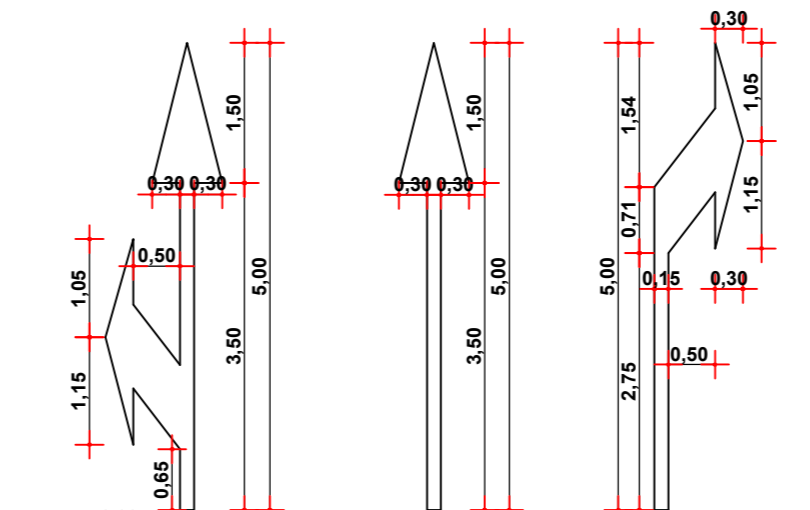
DETALHAMENTO
MARCAS DE CANALIZAÇÃO (Linha e ZEBRADO)
S/ESCALA



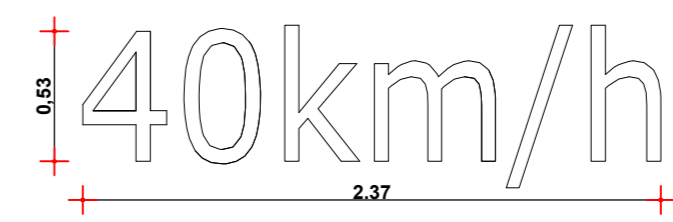
DETALHE - PLACA DE IDENTIFICAÇÃO DE LOGRADOUROS
S/ESCALA



DETALHAMENTO
SINALIZAÇÃO HORIZONTAL "PARE"
S/ESCALA




DETALHAMENTO
SINALIZAÇÃO HORIZONTAL "SETAS"
S/ESCALA



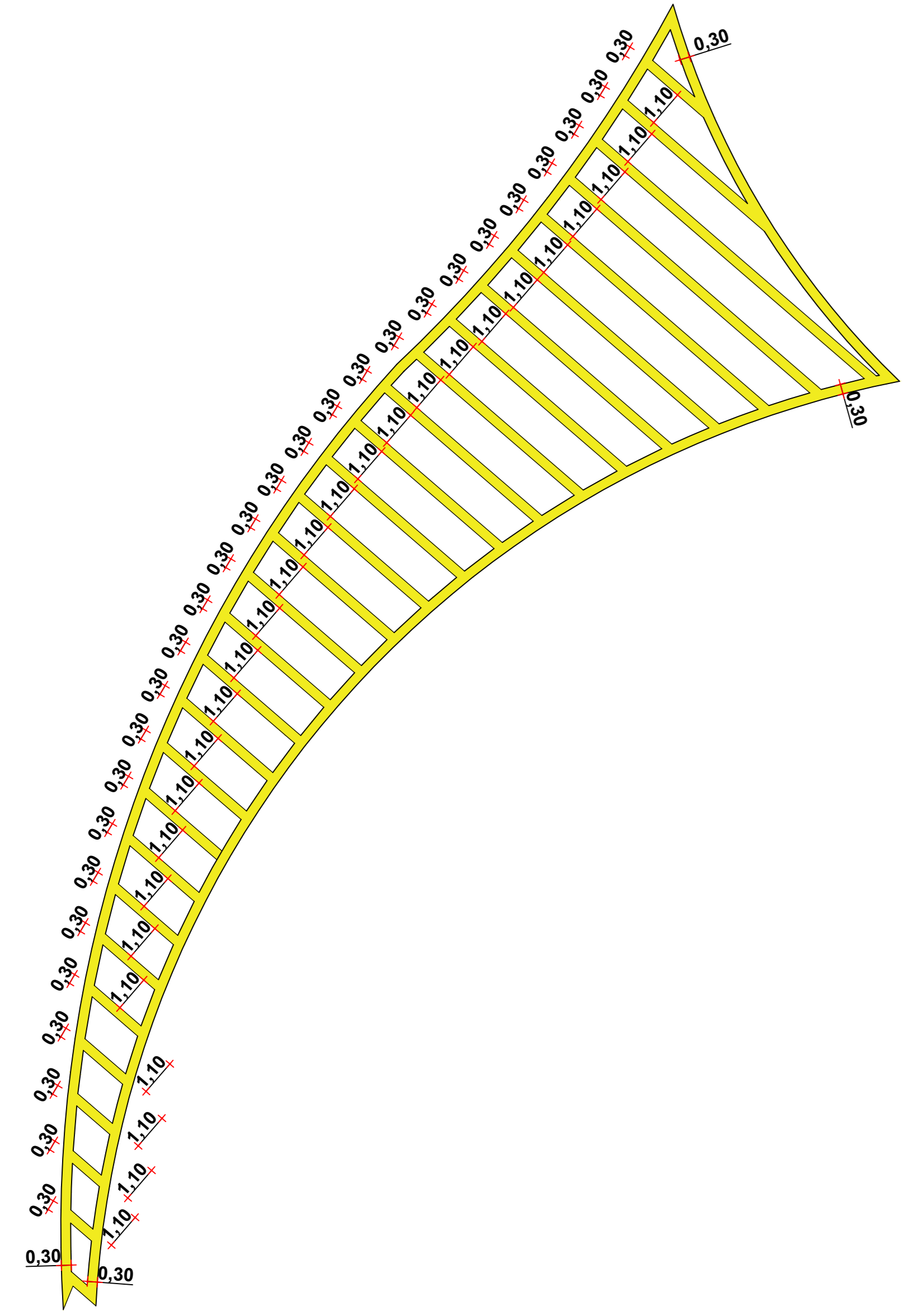
DETALHAMENTO
LEGENDA "40km/h"
S/ESCALA



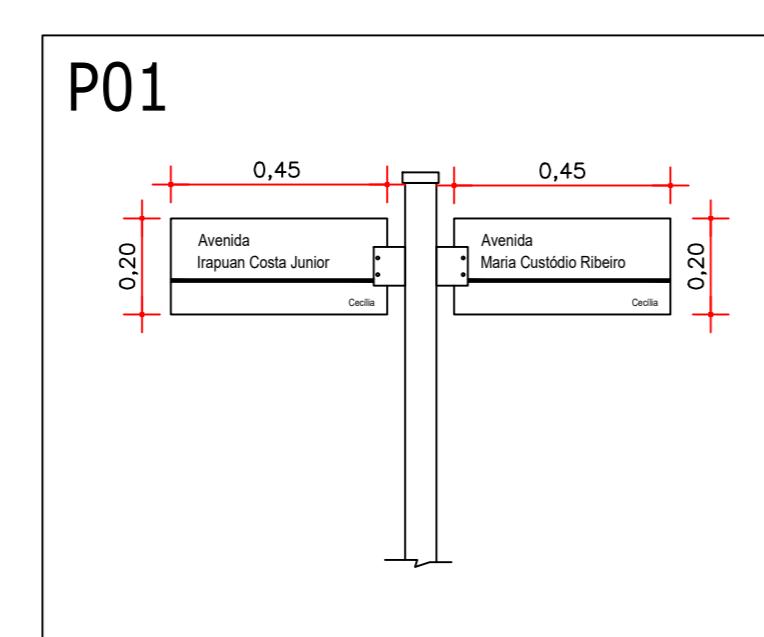
CÓDIGO R.1



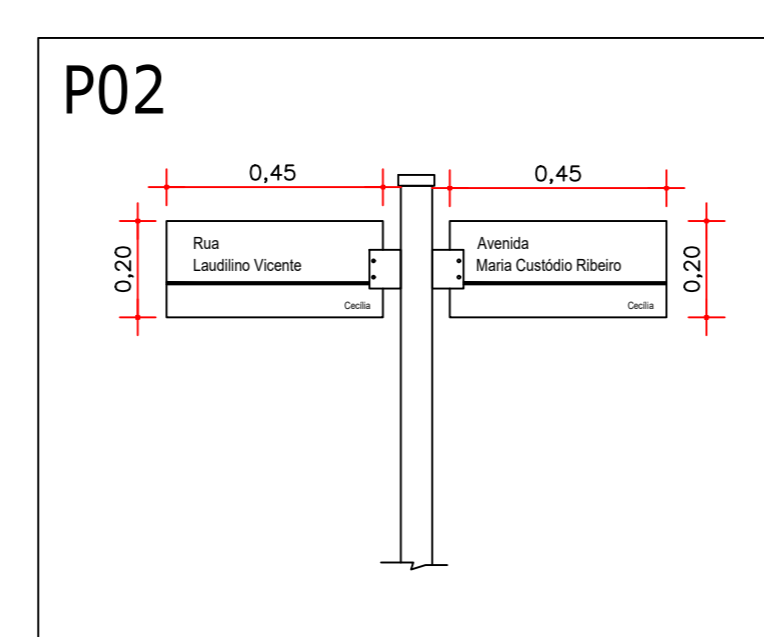
DETALHE - SINALIZAÇÃO VERTICAL PLACA PARE
S/ESCALA



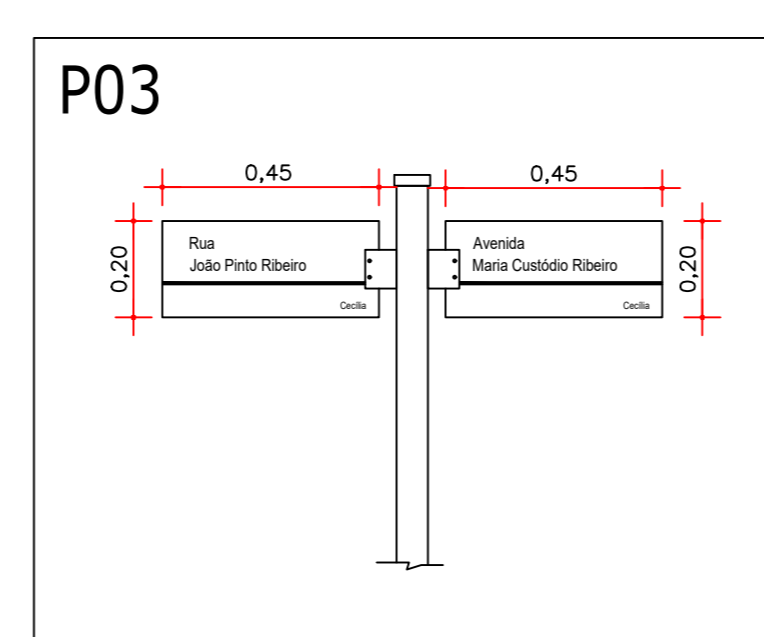
DETALHAMENTO
MARCAS DE CANALIZAÇÃO (Linha e ZEBRADO)
S/ESCALA



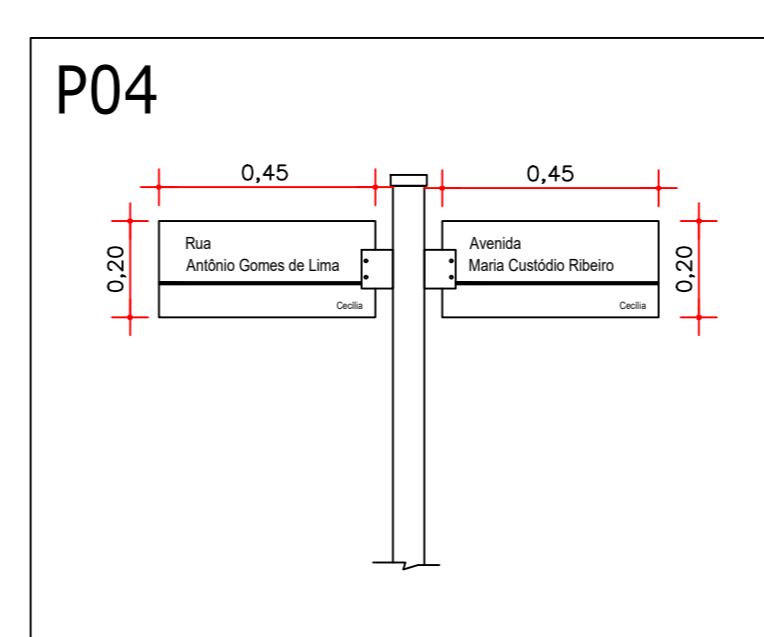
DETALHE - PLACA DE IDENTIFICAÇÃO DE LOGRADOUROS
S/ESCALA



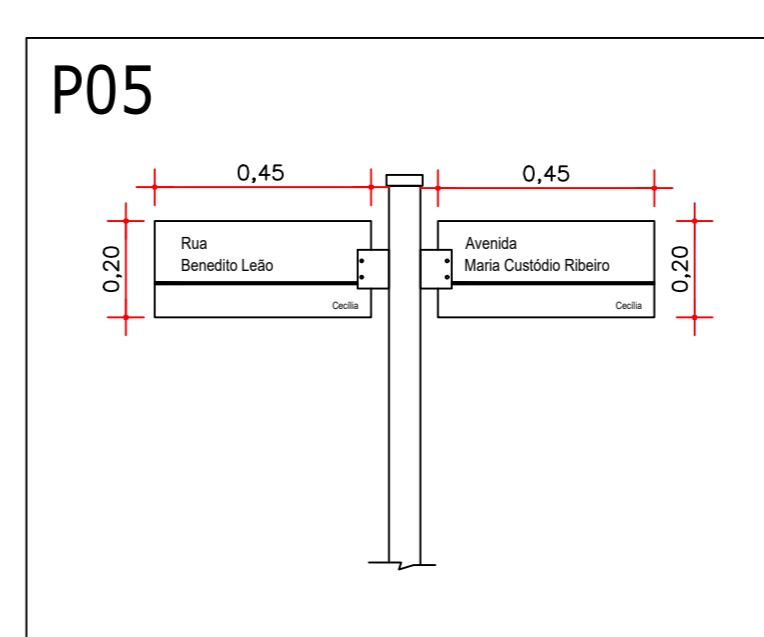
DETALHE - PLACA DE IDENTIFICAÇÃO DE LOGRADOUROS
S/ESCALA



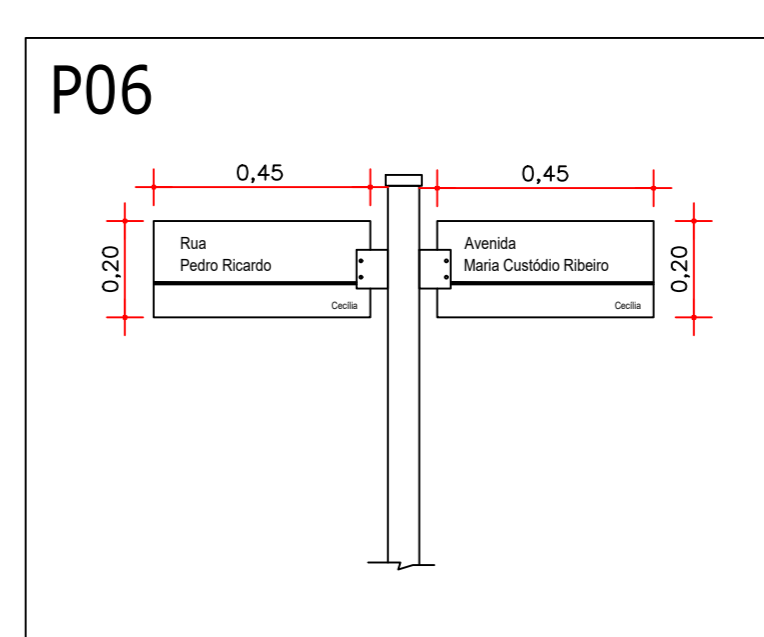
DETALHE - PLACA DE IDENTIFICAÇÃO DE LOGRADOUROS
S/ESCALA



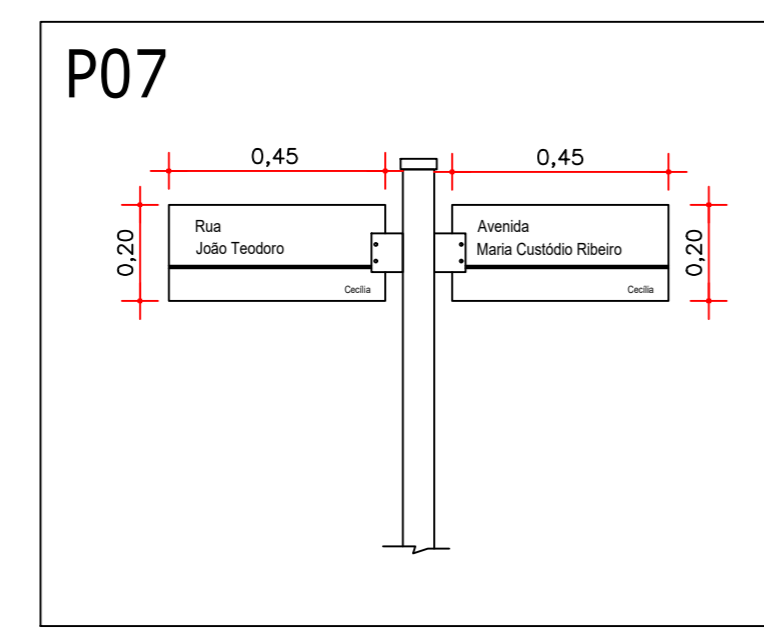
DETALHE - PLACA DE IDENTIFICAÇÃO DE LOGRADOUROS
S/ESCALA



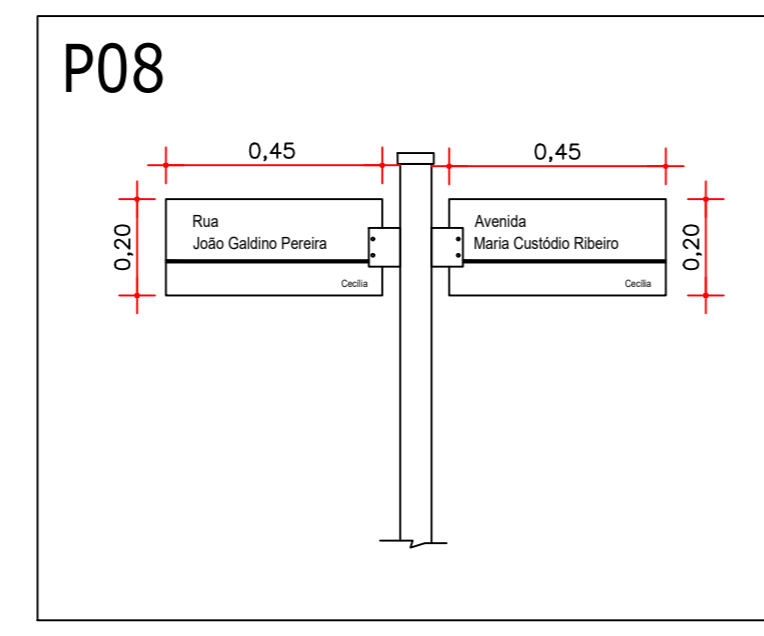
DETALHE - PLACA DE IDENTIFICAÇÃO DE LOGRADOUROS
S/ESCALA



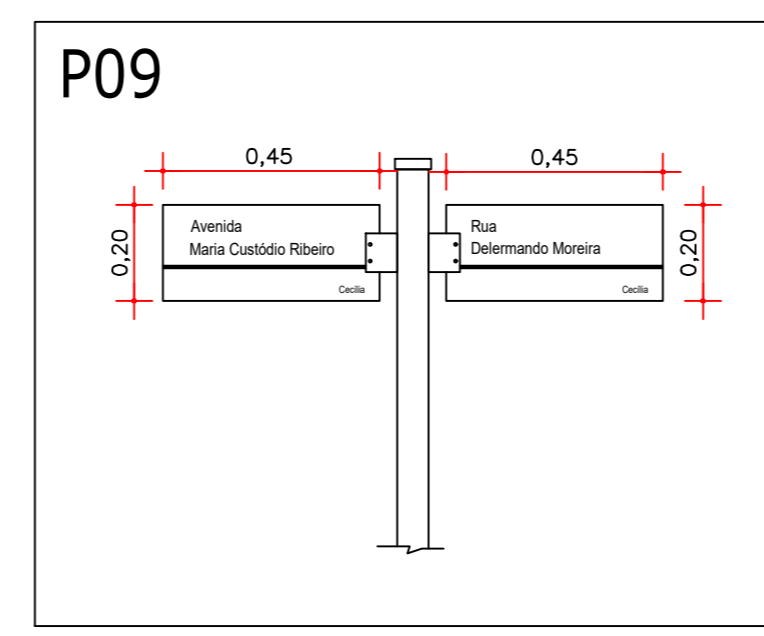
DETALHE - PLACA DE IDENTIFICAÇÃO DE LOGRADOUROS
S/ESCALA



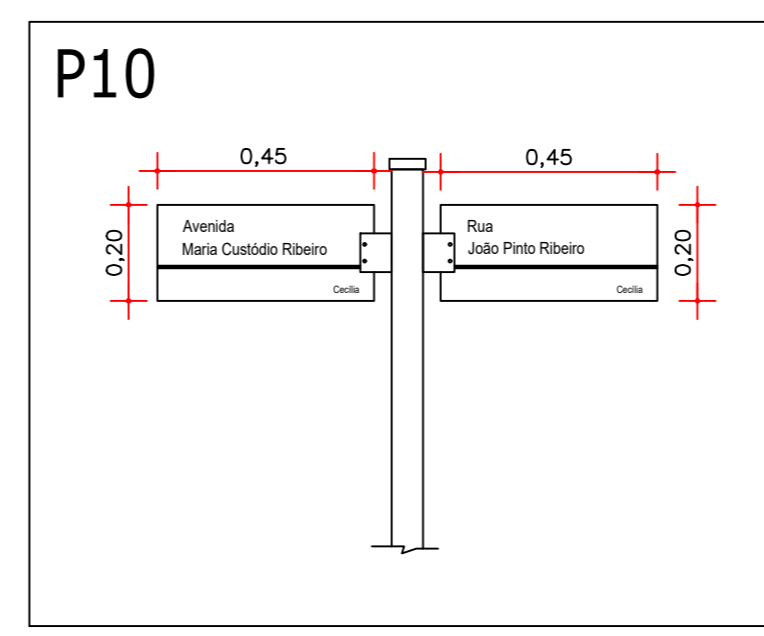
DETALHE - PLACA DE IDENTIFICAÇÃO DE LOGRADOUROS
S/ESCALA



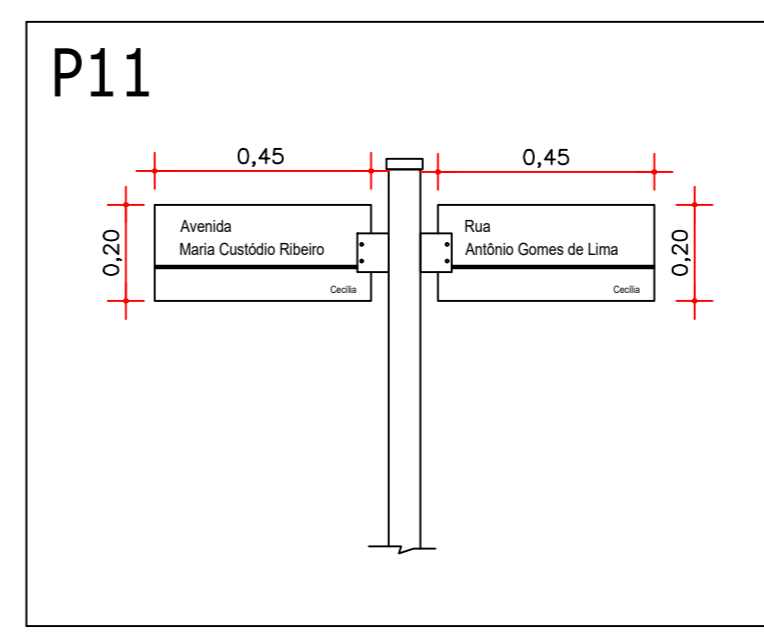
DETALHE - PLACA DE IDENTIFICAÇÃO DE LOGRADOUROS
S/ESCALA



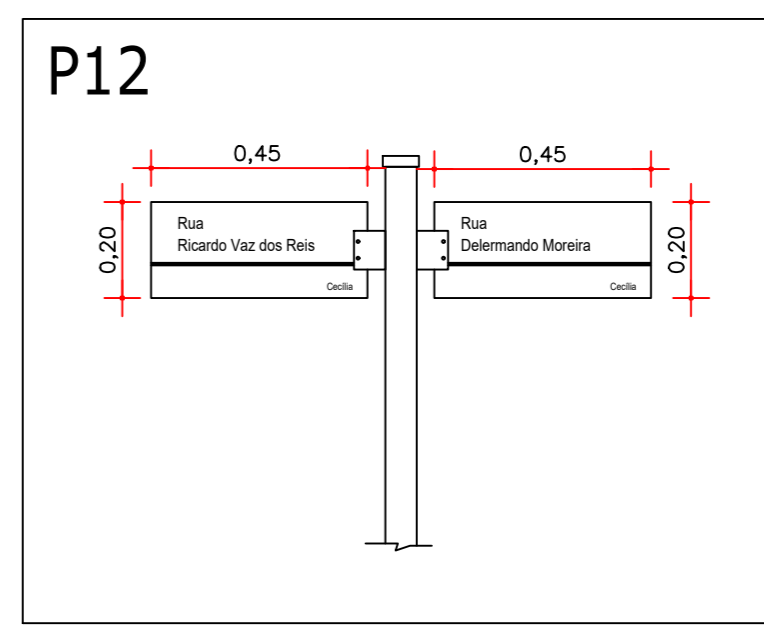
DETALHE - PLACA DE IDENTIFICAÇÃO DE LOGRADOUROS
S/ESCALA



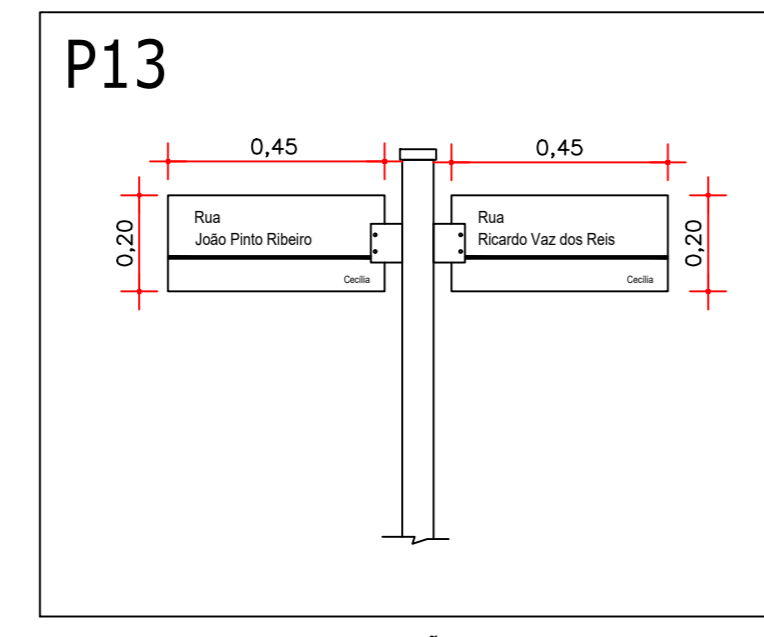
DETALHE - PLACA DE IDENTIFICAÇÃO DE LOGRADOUROS
S/ESCALA



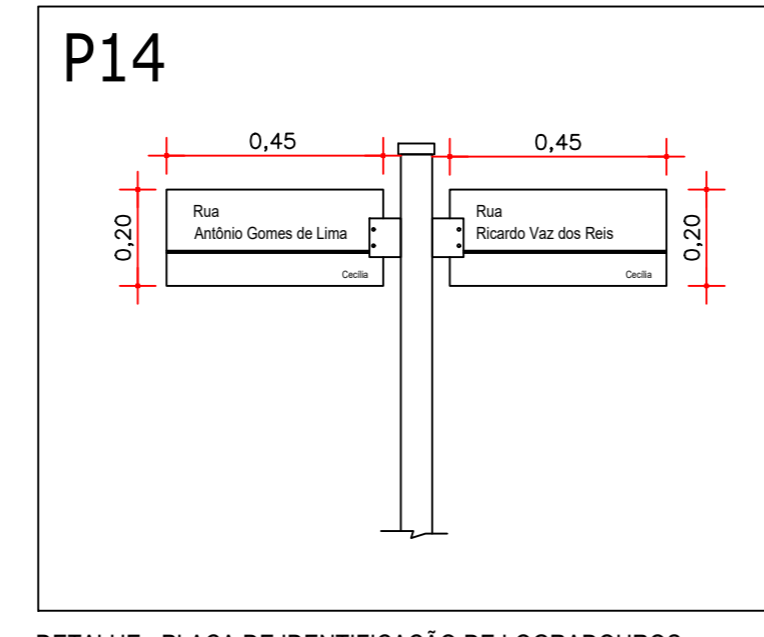
DETALHE - PLACA DE IDENTIFICAÇÃO DE LOGRADOUROS
S/ESCALA



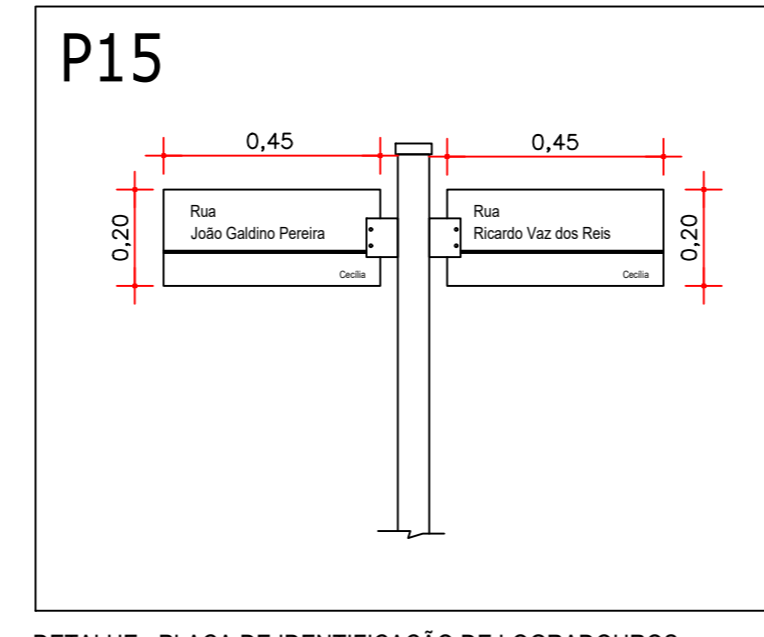
DETALHE - PLACA DE IDENTIFICAÇÃO DE LOGRADOUROS
S/ESCALA



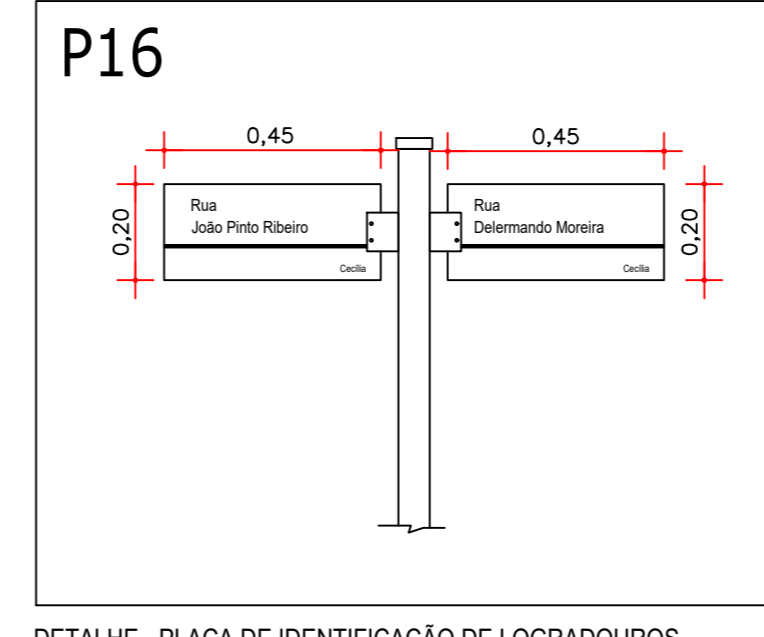
DETALHE - PLACA DE IDENTIFICAÇÃO DE LOGRADOUROS
S/ESCALA



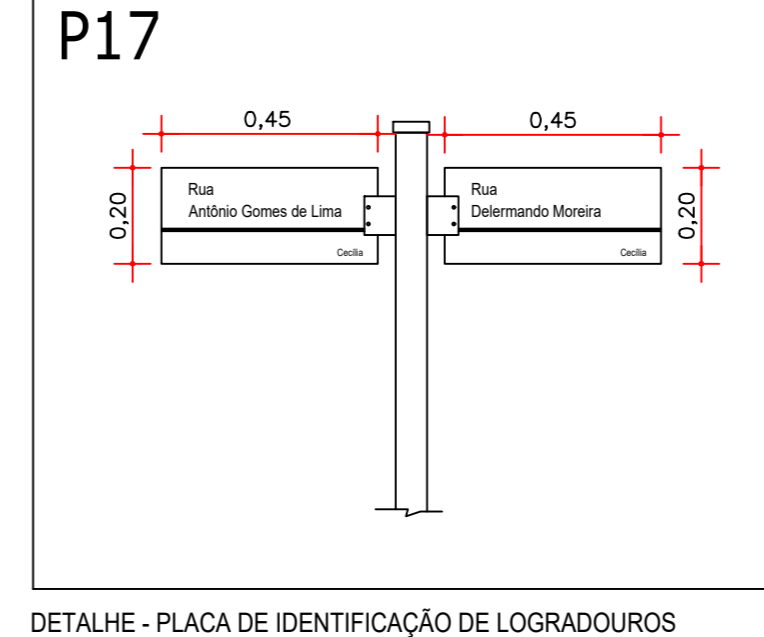
DETALHE - PLACA DE IDENTIFICAÇÃO DE LOGRADOUROS
S/ESCALA



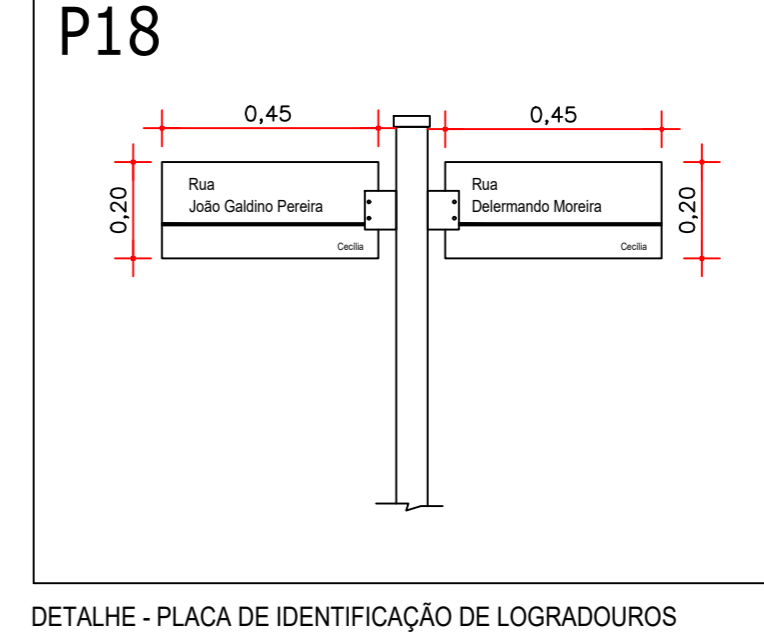
DETALHE - PLACA DE IDENTIFICAÇÃO DE LOGRADOUROS
S/ESCALA



DETALHE - PLACA DE IDENTIFICAÇÃO DE LOGRADOUROS
S/ESCALA



DETALHE - PLACA DE IDENTIFICAÇÃO DE LOGRADOUROS
S/ESCALA



DETALHE - PLACA DE IDENTIFICAÇÃO DE LOGRADOUROS
S/ESCALA

CARIMBO PREFEITURA:		NOTAS: Todo o projeto planimétrico e planialtimétrico foi realizado in loco com o auxílio do sistema Topcon GTS 225W, sendo assim todos os dados são fiéis ao do local levantado; O polígono externo abrange somente as quadras as quais contêm lotes e os passeios, considerados com 2 metros de largura; Para melhor o cálculo da área de logradouros foram especificados os limites somente de Meio Fio, e não de quadras.	
CREA/CAU:		REVISÃO: REV.01 - Data: 11/03/2021 REV.02 - Data: 17/08/2020 REV.03 - Data: 23/03/2021	
PROPRIETÁRIO: PREFEITURA MUNICIPAL DE OUIDOR		TÍTULO: PROJETO DE SINALIZAÇÃO HORIZONTAL E VERTICAL DE VIAS URBANAS	
LOCAL: Perímetro Urbano do Município de Ouidor, Estado de Goiás		Coordenadas geográficas: -18.240187, -47.844572	
LOGOTIPO:	ASSINATURAS: PROJETO / RT:	QUADRO DE ÁREAS: ÁREA DE INTERVENÇÃO Evento 01 9.034,76 m ² Evento 02 10.180,16 m ² Evento 03 2.452,82 m ² Evento 04 2.884,73 m ² Total 24.552,47 m ²	
RESPONSÁVEL TÉCNICO ENGENHEIRO CIVIL OMAR CAPODOSO ROSA FILHO CREA/DF 14.476/D		PROPRIETÁRIO: PREFEITURA MUNICIPAL DE OUIDOR CNPJ: 01.131.01/00001-29	
CONTEÚDO: PLANTA BAIXA - SINALIZAÇÃO HORIZONTAL E VERTICAL DE VIAS URBANAS E DETALHAMENTOS			
DATA: 23/03/2021	DESENHO: Ewerton Mesquita	ESCALA: 1:750	FOLHA: 01/01