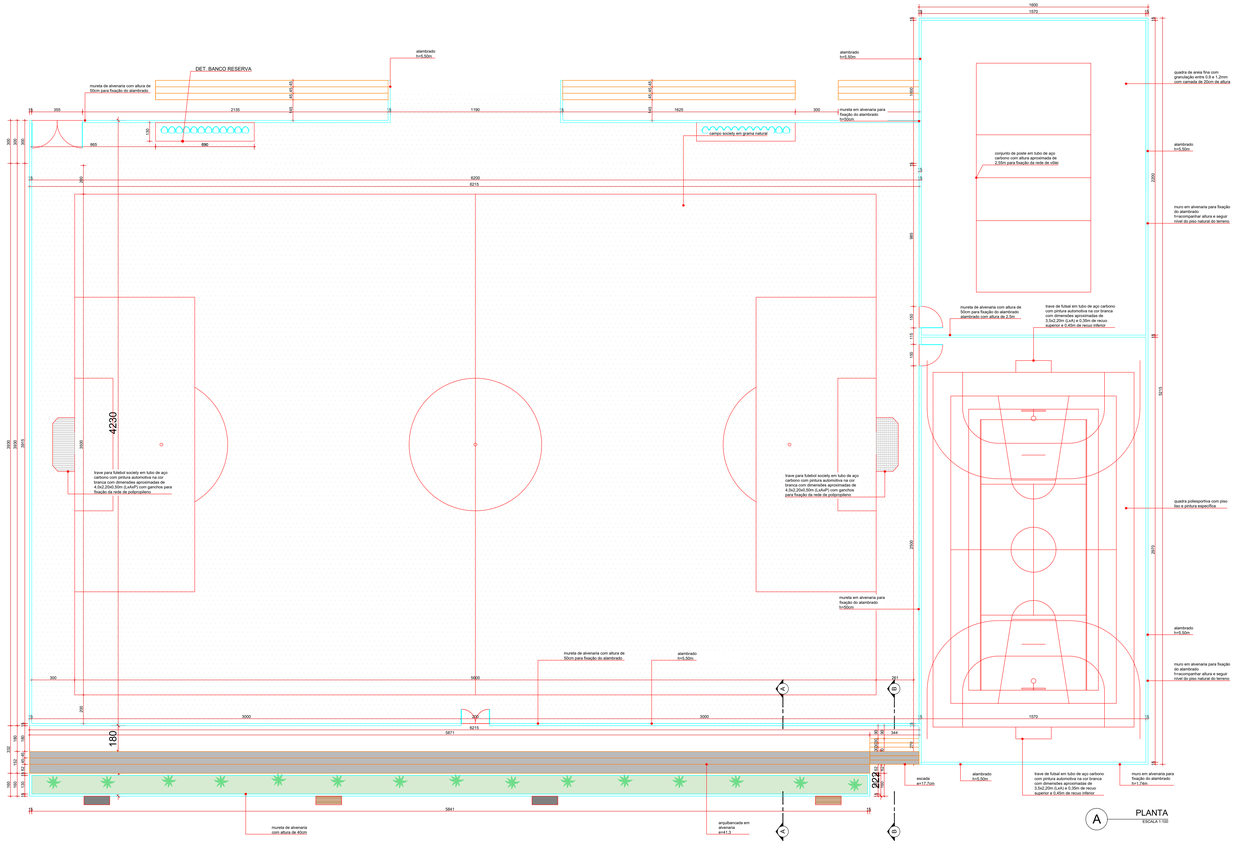

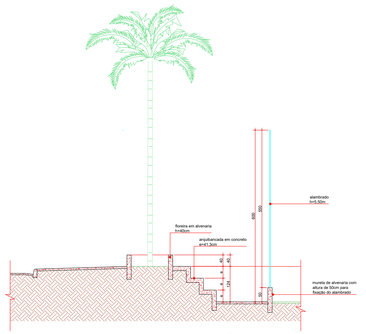

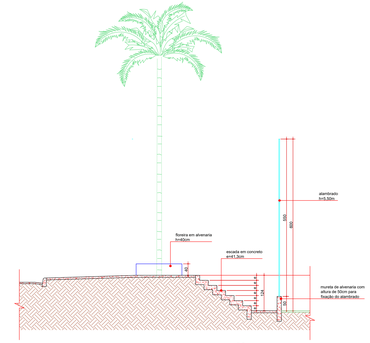

36 DET. 15: QUADRAS ESPORTIVAS E ARQUIBANCADA
ESC 1:150



37 DET. 16: PAGINAÇÃO DE PISO LADRILHO
ESC 1:50

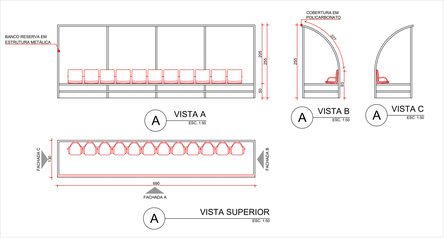

38 DET.18: BANCO RESERVA
ESC 1:50

39 DET. 17: CONJUNTO DE LIXEIRAS COLETA SELETIVA
INDICADA

CARIMBO PREFEITURA:	DECLARAÇÃO: DECLARO QUE: - QUE A APROVAÇÃO DESTE PROJETO NÃO SIGNIFICA O RECONHECIMENTO DA PREFEITURA DO DIREITO DE PROPRIEDADE DO TERRENO - QUE O HABITE-SE SÓ SERÁ FORNECIDO PARA: - PROJETOS EXECUTADOS SEM ALTERAÇÕES; - REDE DE ÁGUAS PLUVIAIS NÃO LIGADA A REDE DE ESGOTO E VICE VERSA; - PLANTIO DE UMA ÁRVORE PARA CADA 12,00M DE PASSEIO; - QUE DEVERÁ SER MANTIDA PARA A FISCALIZAÇÃO NA OBRA UMA VIA DESTE DOCUMENTO E O RESPECTIVO ALVARÁ DE LICENÇA.
CREA/CAU:	

PROPRIETÁRIO: PREFEITURA MUNICIPAL DE OUVIDOR

TÍTULO: PROJETO ARQUITETÔNICO - REQUALIFICAÇÃO DA PRAÇA DO BOSQUE

ENDEREÇO: AVENIDA GOVERNADOR IRAPUAN COSTA JUNIOR, S/N, CENTRO, OUVIDOR - GOIÁS

LOGOTIPO: PREFEITURA DE OUVIDOR Cuidando da nossa gente.

ASSINATURAS:
PROJETO / RT:
Eng. Civil Omar Cardoso Rosa Filho
CREA DF 14.476/D

RESPONSÁVEL TÉCNICO:
Eng. Civil Omar Cardoso Rosa Filho
CREA DF 14.476/D

PROPRIETÁRIO:
PREFEITURA MUNICIPAL DE OUVIDOR
CNPJ: 01.131.010/0001-29

QUADRO DE ÁREAS:

BOSQUE MUNICIPAL	
ÁREA DO TERRENO	19.469,46m²
ÁREA PERMEÁVEL	4.371,85m²
ÁREA PAVIMENTADA	15.097,59m²

CONTEÚDO:

DET. 15: QUADRAS ESPORTIVAS ARQUIBANCADA
DET. 16: PAGINAÇÃO DE PISO LADRILHO
DET. 18: BANCO RESERVA
DET. 17: CONJUNTO DE LIXEIRAS COLETA SELETIVA

DATA	DESENHO	ESCALA	FOLHA
MAIO/2023	OMAR CARDOSO	INDICADA	06/07

ESTE PROJETO É PROPRIEDADE INTELECTUAL DE ACORDO COM A LEI 9.610/98 E SOMENTE PODERÁ SER UTILIZADO PARA A OBRA INDICADA NO QUADRO DE ÁREAS